

NIEUWS



*Grenzeloze Tocht 27 december:
een vooruitblik*



EINDSTAND CLUBKA

1	1	Hanny Klumpkens	12450
2		Gerrit Arfman	11260
3	2	Sandra de Graaff	10825
4		Hans Pranger	10470
5	3	Anita Pepers	10425
6		Jan Dinnissen	10125

*Clubkampioenschap: eindstand
2013 en indeling 2014*



*Met Lieske op pad: avonturen en
voldoening wisselen elkaar af*



OLAT: Ollandse Lange Afstand Tippelaars


Opgericht 23 november 1967
te Sint-Oedenrode
Lid van KNBLO-NL wandelsport-
organisatie Nederland
Aangesloten bij:
Atletiekunie en NFV (IVV)

*De route van de tweede
dagwandeltocht van dit
seizoen startte in Sint-
Oedenrode en voerde
o.a. door De Geelders en
langs de Dommel.
Uw verslaggever vol-
bracht deze tocht met
ondersteuning van GPS.*



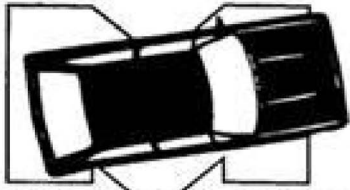
Burgemeester van Oerlehof 8
5491 AP Sint-Oedenrode
Tel. 06 - 12 27 83 95
www.fotografiebrouwers.nl
info@fotografiebrouwers.nl

Van Hoof Sint Oedenrode



Het busbedrijf waar u het best
mee UIT bent

Telefoon 0413 472545
Grote Doelenlaan 16-18
5491 EG SINT OEDENRODE



M.V.D. HEIJDEN
autocentrum zijtaart b.v.

Past. Clercxstraat 34, 5465 RH Zijtaart
Telefoon 0413 36 33 74 • Fax 0413 34 26 14
www.mvdheijdenzijtaart.nl

Café Biljard

Schonmoeder



Linze 13
5667 AH Geldrop
Tel: 040-2862046
bij Sporthal De Kievit



VAKANTIECENTRUM
DE ZWARTE BERGEN

Op zoek naar een geschikte locatie?
Vraag vrijblijvend naar de mogelijkheden.

VAKANTIECENTRUM DE ZWARTE BERGEN
Zwartebergendreef 1
5575 XP LUYKSGESTEL
Tel. 0497-541373
E-mail: info@zwartebergen.nl

LANDSCHAP
reisboekwinkel

LANDKAARTEN REISGIDSEN ATLASSEN GLOBES
WANDELKAARTEN TAALGIDSEN FIETSKAARTEN
FOTOBOEKEN LANDENINFORMATIE REISVERHALEN

www.landschapreisboekwinkel.nl

Kleine berg 3
5611 JS Eindhoven

info@landschapreisboekwinkel.nl
T 040 256 9653
F 040 256 9654

VACATUREBANK

Voor het goed kunnen organiseren van onze activiteiten zijn veel vrijwillige handen nodig. Momenteel zijn wij op zoek naar mensen voor de onderstaande functies:

Voorlopers dagtochten op zondagmorgen (vooral wandelaars met een snelle tred)

Verzorgers dagtochten op zondag

Verzorgers en tijdwaarnemers lange afstands- en prestatietochten

Chauffeurs en verzorgers Kempenlandtocht / Kempische Wandeldagen

Hebt u belangstelling, informeer dan gerust bij onze medewerkers of bel eens met:

Paul Kanters (06-16885375)
Pierre Emans (06-34161600)
Henk Plasman (06-10980674)
Hans Janssen (040-2260704)

REDACTIE OLAT NIEUWS

Ad van Asten (coördinatie, bestuursafgevaardigde)

Ad van Asten, Lineke den Boer, Wil Jacobs-Effting, Rinda Scheltens (redactie)

Lineke den Boer (eindredactie, vormgeving)

Noud Wijn (fotografie)

Otto Ahlers (archivering, techniek)

INLEVEREN KOPIJ VOLGEND NUMMER

t/m 23 december 2013

Lupinelaan 27, 5691 WC Son

olatnieuws@olat.nl

info redactie algemeen: 0499-473767

WEBSITE

Ad van Asten (coördinatie) - a.asten@olat.nl

Angélique van Deursen (webmaster)

website@olat.nl

LEDENADMINISTRATIE & ABONNEMENTEN

Jet Dreesen

Uiverlaan 23, 5613 AC Eindhoven

040-2903060 of leden@olat.nl

VERZENDING

Mariet & Mart Douven, Tjeu van den Kerkhof

DRUK

Kon. Drukkerij Em. de Jong BV, Baarle-Nassau

ISSN 1570-4831



IN DIT NUMMER

Vooruitblik Grenzeloze Tocht <i>Myriam van den Berg</i>	3/10
Wandelen op Dinsdag; Rooise Wandelingen; Grenzeloze Tocht; Dagtochten	4-5
Samenstelling bestuur en commissies OLAT	6
Bij Joop aan tafel <i>opgetekend door Ad van Asten</i>	7
Onze jarigen / Ledenadministratie <i>Jet Dreesen</i>	8
Van de bestuurstafel	9-10
Rooise wandeling voor iedereen <i>Ad van Asten</i>	11-13
Hallo wandelaars <i>Inge en Kees Mol</i>	13
Overnachting Vierdaagse Nijmegen: 15 t/m 18 juli 2014 <i>Hein Lenders</i>	14
LPS: Eindstand clubkampioenschap 2013 <i>Ad van Asten</i>	15
LPS: Indeling clubkampioenschap 2014 <i>Frank Marchand</i>	16-17
Wandelen op Dinsdag: 15 jaar <i>Commissie WoD</i>	18-19
Werkzaamheden op het Graaf van Hornepad <i>Theo Beelen</i>	19
Prikbord	20
Westerwaldsteig (3, slot) <i>Henri Floor</i>	21-22
Met Lieske op pad (3) <i>Lies Wesseling</i>	23-26
Wandelen op het Pieterpad, deel 2 (2) <i>Piet Jansens</i>	27-30

De redactie verwelkomt alle bijdragen in woord en beeld van OLAT-leden en over OLAT-evenementen. Indien nodig kunnen stukken worden ingekort. Voor de inhoud van de advertenties in dit clubblad kan door het bestuur van OLAT en de redactie van het OLATNieuws geen enkele verantwoordelijkheid worden aanvaard. Bezoek ook onze website: www.olat.nl



VOORUITBLIK GRENZELOZE TOCHT

Er zijn van die momenten in het jaar waar je naar uitkijkt en waarbij je graag een uitroepopteken op de kalender zet. Eén van die momenten is de Grenzeloze tocht: nog even en het is weer zover.

Tussen Kerst en Oud en Nieuw kunnen we het binnen zitten weer heerlijk verwisselen voor een activiteit in de buitenlucht. In de mooie omgeving tussen Luyksgestel en Lommel bieden OLAT en onze Belgische zusterorganisatie Milieu 2000 ons een hele mooie wandeltocht aan!

De trouwe Grenzelozetochtwandelaars kennen dit mooie grensgebied met zijn variatie van bossen, heide, open gebieden en natuurlijk de Sahara. Nieuwe wandelaars zullen zich verbazen over de schoonheid, de rust en stilte, passend in deze tijd van het jaar.

Ook dit jaar zijn er weer verschillende veranderingen: nieuwe paden, niet meer dat lange stuk langs het kanaal en wat vooral in het oog springt: een nieuwe startlocatie in België. Nadat de start jarenlang in Lommel is geweest, is deze nu verplaatst naar Feestzaal De Moffel in Lommel/Werkplaatsen, één van de 12 gehuchtjes van Lommel. In de vroegere jaren lag hier een bedrijvig industriegebied met zelfs een eigen station. Nu is het een tuinderijk met zo'n 75 huizen.

Door deze verplaatsing zijn we sneller in het buitengebied en kunnen we een groter gedeelte van de Sahara benutten én hoeven we niet meer zo lang terug te lopen langs het kanaal.

Hierdoor zal de komende Grenzeloze tocht weer anders zijn en wellicht nog mooier dan de voorgaande edities.

Op Nederlands grondgebied lopen we tussen Luyksgestel en het kanaal Bocholt-Herentals voornamelijk door bosgebieden, afgewisseld met stukjes landerijen.

De kronkelpaadjes door de verhoogde aarden wal langs het kanaal zijn in de route gebleven. Deze zijn en blijven leuk om te bewandelen. Maar er zijn ook nieuwe paden die erg de moeite waard zijn!

De oude grenspaal, en zeker de gekromde hangbrug voor voetgangers en fietsers zijn markante herkenningspunten, die bewust in de route opgenomen zijn.



Zodra we op de Blekerheide komen, bevinden we ons op Belgische bodem. We kunnen hier volop genieten van schitterende stukken natuur zoals de Sahara, met zijn zand-

(Vervolg op pagina 10)



WANDELEN OP DINSDAG

Om de 14 dagen vertrekt er op dinsdag om 10:00 uur 's morgens een groep van gemiddeld 40 wandelaars om met elkaar zo'n 20 km of méér te wandelen in een lekker tempo.

Het startcafé - meestal ergens in Oost-Brabant of het aangrenzende deel van Limburg - is om ± 09.30 uur open en heeft de koffie/thee klaar. Rond lunchtijd eten we ons meegebrachte lunchpakketje onderweg in de natuur op. Meestal doen we daarna het rustcafé aan. Rond 15.30 uur zijn we weer terug bij het vertrekpunt.

Wie zin heeft om mee te doen hoeft alleen maar op tijd bij het vertrekpunt te zijn, natuurlijk met eten en drinken voor onderweg. Aan- of afmelden hoeft niet.

Behalve de gebruikte consumpties zijn er geen kosten aan de wandeling verbonden. Wel is het gebruikelijk dat iedereen na twee maal meegewandeld te hebben lid wordt van OLAT. Bij deze wandelingen mogen de honden niet mee. Graag vragen wij uw begrip voor deze keuze. Vanzelfsprekend loopt iedereen voor eigen risico mee.

Informatie:

Piet van der Zande 040-2263198 p.zande3@upcmail.nl
Mieke van Boxtel 0411-622188 acvan boxtel@home.nl
Truus Kusters 0478-541276 h.h.kusters@home.nl

AGENDA		
Datum	Route	Startpunt
10 dec.	de Onderduikersroute	Eetcafé 't Jagershuis, 0492-331396 Hogeweg 2, 5715 AR Lierop
17 dec.	Kampina	Party Hoeve 't Boerderijtje, 0411-621665 Oisterwijksedreef 12, 5076 NA Haaren
7 jan.	De Oorsprong	De Vresselse Hut, 0499-461074 Vresselseweg 33, 5491 PA St-Oedenrode
21 jan.	Loonse en Drunense Duinen	Uitspanning De Rustende Jager, 013-5111269 Oude Bossche Baan 11, 5074 RC Biezenmortel
4 febr.	Tussen Boskant en Liempde	De Vriendschap, 0413-472572 Pastoor Teurlingsstraat 30, 5492 EE Boskant
18 febr.	Maashorst Zeeland	Camping Heische Tip, 0486-451458 Straatsven 4, 5411 RS Zeeland
1) geen cafépauze 2) cafépauze op startplaats		



ROOISE WANDELINGEN

Iedere dinsdag vertrekt in Sint-Oedenrode een enthousiaste groep wandelaars voor een tocht van circa 7 of 10 km. Iedereen loopt in zijn eigen tempo aan de hand van een routebeschrijving. Gestart wordt – altijd stipt om 10:00 uur – beurtelings vanuit het centrum en de drie kerkdorpen van Sint-Oedenrode:

Den Toel Pastoor Smitsstraat 4, Olland
De Beckart Oude Lieshoutseweg 7, Nijnsel
De Vriendschap Pastoor Teurlingsstraat 30, Boskant

Oud Rooy Markt 13, Sint-Oedenrode
Bij een 5de dinsdag van de maand is de start vanuit De Vresselse Hut, Vresselseweg 33, Sint-Oedenrode.

AGENDA	
Datum	Startpunt
10 december	De Beckart
17 december	De Vriendschap
24 december	Oud Rooy
31 december	geen wandeling
7 januari 2014	Den Toel
14 januari	De Beckart
21 januari	De Vriendschap
28 januari	Oud Rooy

Deelname is voor OLAT-leden gratis, op vertoon van clubpas. Niet-leden kunnen één keer gratis uitproberen; daarna betalen zij 1 euro per keer. Dit kan contant of via een strippenkaart van 15 euro. Iedereen wandelt mee voor eigen risico.

Informatie:

Johan van de Sande 0413-473375
Peter van de Laar 0413-474759
Betsie van Mil 0413-475454

Winterseriewandeling, o.a. langs de Dommel





22e GRENZELOZE TOCHT

Dit jaar voor de 22e keer organiseren OLAT en haar Belgische zusterclub Milieu 2000 uit Lommel weer de Grenze-loze Tocht. Deze kan in twee richtingen gewandeld worden, waar-bij ook nog keuze is uit een kortere en een langere route zo-dat iedereen zijn eigen afstand kan bepalen. Tussen de Ne-derlandse en de Belgische startlocatie rijdt bovendien een pendelbusje.

De wandeltocht kan men aanvangen vanuit een der beide startlocaties. In Nederland kunt u starten vanaf camping "De Zwarte Bergen" te Luyksgestel. De afstand tussen de twee startplaatsen is 8 of 16 km. Twee verschillende nieuwe par-koersen verbinden de beide startlocaties. Op beide trajecten is onderweg een rust bij een scoutingcentrum ingericht. Als herinnering aan de tocht ontvangt u een speciale sticker voor uw wandelboekje.

Datum vrijdag 27 december 2013

Startplaatsen

Nederland: Camping De Zwarte Bergen
Zwarte Bergendreef 1,
5575 XP Luyksgestel
(OV NL: BBA lijn 172)

België: Feestzaal De Moffel
Martinus van Gurplaan 31
3920 Lommel/Werkplaatsen

Afstanden 8 - 16 - 24 en 32 km

Inschrijfgeld €1,20 (met stempel en sticker)
Onderweg kunt u tegen betaling consumpties verkrijgen.

Starttijden

32 km	08.00 - 10.00 uur
24 km	08.00 - 11.00 uur
16 km	08.00 - 12.00 uur
8 km	08.00 - 12.00 uur

Pendeldienst met muntjes à €1,50 per persoon
(muntjes aankopen bij de inschrijving - honden niet toegela-ten op de bus)

Om 08.30 uur eerste afit in Lommel (naar Luyksgestel)
Om 09.00 uur eerste afit in Luyksgestel (naar Lommel)
Vervolgens pendeldiensten (zie schema ter plaatse)
Laatste afit in Lommel om 16.30 uur, vanuit Luyksgestel om 17.00 uur (telaatkomers moeten zelf vervoer regelen)

Informatie OLAT:
073-5033322
grens@olat.nl
Milieu 2000:
0032-11541584 (vanuit Nederland)



DAGWANDELTOCHTEN

De winterserietochten van OLAT gaan altijd zoveel mogelijk over onverharde paden en stille weggetjes. De routes zijn duidelijk uitgepijld en daarnaast krijgt u een routebeschrij-ving mee waarvan de nummers corresponderen met die op de pijlen. Verspreid over de routes zijn altijd meerdere wagenrustposten aanwezig, indien mogelijk met toilet-voorziening; op de langere afstanden is ook horeca opgenomen in het parkoers.

Nordic Walkers zijn welkom op alle afstanden.

Startbureau geopend vanaf 07.15 uur
inschrijving vanaf 07.30 uur
finish voor 17.00 uur

Afstanden	Starttijden
40 km	08.00-09.00 uur
30 km	08.00-10.00 uur
10-15-20 km	08.00-12.30 uur

Inschrijfgeld:

10 km	€3,00
15 km	€3,50
20 km	€4,00
30 km	€4,50
40 km	€4,50

Bij het inschrijfgeld is de verzorging op de wagenrusten (brood, koffie, thee, bouillon, etc.) inbegrepen.

Korting

OLAT-leden €2,00 op vertoon lidmaatschapskaart
Bondsleden €0,50 op vertoon lidmaatschapskaart
Voor elke startplaats krijgt u een sticker voor uw wandel-boekje.

Informatie: Joop Wesseling 073-5033322
winter@olat.nl www.olat.nl

AGENDA	
Datum	Startpunt
Zondag 19 januari 2014	Esch Café-Zaal Ons Café 5296 KZ Leunisdijk 28
Zondag 16 februari 2014	De Rips (Gemert-Bakel) Party Centrum D'n Eik 5764 PR Mr. Hertsigstraat 5
Zondag 16 maart 2014	Weebosch (Bergeijk) Café Zaal 't Heuveltje 5571 LZ Weebosch 68
Zondag 19 oktober 2014	Olland (Sint-Oedenrode) Gemeenschapshuis De Loop'r 5491 XP Pastoor Smitsstraat 40

OLAT COMMISSIES

Lange afstand- Prestatie- en Snelwandelen

Henk Plasman (*voorz*), Piet van der Ree (*notulist*), Paul Canters, Pierre Emans, Jack Klumpkens
Frank Marchand (*bestuursafgevaardigde*)
Henk Plasman (*wedstrijdsecretaris*)
lps@olat.nl

Dagwandeltochten

Ad Verbakel, Theo van Boxmeer (*parkoersen*)
Ad Ketelaars (*voorz*), Hans Janssen, Antoinet Gooren

Verzorging

Hans Janssen (*Dagtochten*), Tony van Duijn (*KWD*); Jo Willems (*magazijnbeheer*); Jo Lepoutre (*Vierdaagse-team Nijmegen*), Frank Marchand (*LPS en bestuursafgevaardigde*), Vacant (*Avond4daagse*)

Clubreizen

Toon van Wordragen (*coördinator*),
0495-537775
Juliana van Stolbergstraat 10, 6006 ZM Weert
clubreizen@olat.nl
Pierre Emans, Jan Hendrix, Theo Boumans
Ad Ketelaars (*bestuursafgevaardigde*)

Kempische Wandeldagen

Mia Dielesen (*secretariaat*), 040-2552742,
Hamakerstraat 11, 5652 RC Eindhoven,
kwd@olat.nl
Joop Wesseling (*voorz*), Hein Lenders,
Ad Verbakel, Ad Ketelaars (*financiën*)
Tony van Duijn (*coördinatie verzorging*)

Wandelen op Dinsdag

Piet van der Zande (*coördinator*), 040-2263198
Mieke van Boxel, 0411-622188;
Truus Kusters, 0478-541276
Antoinet Gooren (*bestuursafgevaardigde*)

Avondvierdaagse & Rooise Wandelingen

Piet van Berkel, 0413-784742
Betsie van Mil, 0413-475454

Wandelwegen

Jan van Berkel (*Airbornepad*)
Otto Ahlers (*Hertog Hendrikpad*)
Theo Beelen (*Graaf van Hornepad*)
Otto Ahlers (*algehele coördinatie*)

Onderscheidingen

p/a Peppelbos 40, 4191 MG Geldermalsen
Voordrachten jaarlijks vóór 15 nov. indienen

OVERIG

Boetiek wandelgidsen

Janet van Gennip, 040-2415802,
boetiek@olat.nl

Overnachting Vierdaagse Nijmegen

Hein Lenders, 06-12074473
bankrek.nr. 1579.74.154

Notuliste Bestuursvergadering

Mariet Ahlers



HET BESTUUR VAN OLAT



Voorzitter
Joop Wesseling
Dorpsveld 33
5258 MA Berlicum
073-5033322
voorzitter@olat.nl



Bestuurslid
Ad Verbakel
Past. Bogaertsstraat
12
5469 EZ Keldonk
0413-212161
a.verbakel@olat.nl



Penningmeester
Ad Ketelaars
Koninginnelaan 108
5491 JX Sint-Oedenrode
0413-475824
penningmeester@olat.nl

Bankrekening: 1382.11.736
t.n.v. OLAT Sint-Oedenrode
IBAN: NL34 RABO 0138 2117 36
BIC: RABONL2U



Waarnemend Secretaris
Antoinet Gooren
Plutostraat 2
5081 TG Hilvarenbeek
013-5054508
a.gooren@olat.nl



Bestuurslid
Frank Marchand
Deursenstraat 7
5043 JP Tilburg
013-5702662
f.marchand@olat.nl



Bestuurslid
Ad van Asten
Lupinelaan 27
5691 WC Son
0499-473767
a.asten@olat.nl

**vacature
secretaris**

ERELEDEN

Ad van Asten, Piet Knoester, Jos Koolen †, Hein Lenders, Marinus van Roosmalen, Theo Tromp, Jan van de Ven, Ad Verbakel, Toon van Wordragen

DRAGERS VAN DE CORNELIS VAN MONTFORT TROFEE

Piet Knoester, Hein Lenders, Marinus van Roosmalen, Theo Tromp, Jan van de Ven

LEDEN VAN VERDIENSTE

Mariet Ahlers, Ad van Asten, Tonny & Bert de Boer, Jan Cortenbach, Mia Dielesen, Henk Plasman, Antoon Stoop, Ben van der Velden, Ad Verbakel, Sjaan Verbakel, Kees van Vessem, Joop Wesseling, Toon van Wordragen



BIJ JOOP AAN TAFEL

De balans

We staan op het punt 2013 vaarwel te zeggen. Tijd om even stil te staan bij gebeurtenissen die ons in het aflopende jaar in het bijzonder hebben aangesproken.

Op de eerste plaats zijn dat onze wandelvrienden waarvan wij afscheid moesten nemen. Zij laten een mooie herinnering na, waarvoor wij hen dankbaar zijn.

Ruim honderd wandelvrienden zijn gedurende dit wandeljaar intensiever dan de traditionele wandelaar bezig geweest met hun wandelsport. Velen daarvan hadden een deel van het jaar nodig om precies op dat ene moment goed voor de dag te komen, tijdens de Kennedymars waarop zij een goede indruk wilden maken bij hun vrienden of alleen voor zichzelf een prestatie wilden neerzetten. Hulde daarvoor. Weer anderen zien de uitdaging op een andere manier en willen in de kracht van hun sportieve wandelleven het beste uit zichzelf halen. Zij doen dat bij een reeks van evenementen en bewijzen daarmee doorzetters te zijn. Hulde daarvoor. Een iets kleinere groep gaat daarnaast ook nog voor de eer. Zij mogen geen weekend voorbij laten gaan om te presteren in de wetenschap dat een gemist weekend ook een gemiste kans is geweest. Anders dan in andere jaren lagen de prestaties nu zo dicht bij elkaar dat het lang onzeker bleef wie in 2013 op de hoogste trede zou eindigen.

In de 14 jaar dat wij dit mooie spel om de best presterenden volgens een bepaalde code nu hebben gespeeld, is het niet eerder voorgekomen dat het spel werd gewonnen door een van onze vrouwelijke leden. Hanny heeft aan alle edities deelgenomen en eindigde telkens in de top 10. Hanny is geen hardloopster, of snelwandelaar, wel een volhoudster en dat heeft ze nu bewezen met haar eerste plaats in het OLAT clubkampioenschap. Hulde daarvoor. OLAT staat op de jaarvergadering natuurlijk nog even stil bij deze en alle andere individuele prestaties en bereikte mijlpalen in de sportieve wandelsport, waarvoor alvast onze gelukwens namens de OLAT-gemeenschap.

Afgelopen maand werd weer een bijzonder mooie winterserietocht neergezet, waarvan wij allen intens hebben genoten. De omgeving, die eveneens de bakermat van onze vereniging wordt genoemd, is een groot natuurmonument en leent zich bij uitstek om daar jaarlijks terug te komen. De opkomst was, ondanks veel activiteiten in de regio, opmerkelijk goed met 1030 wandelaars, waaronder 259 OLAT-leden.

In dit clubblad wordt ook even stilgestaan bij het derde lustrum van Wandelen op Dinsdag, natuurlijk een blij moment voor de regelmatige deelnemers, maar nog meer een mooie gelegenheid om deze groep wandelaars eens extra te bedanken voor hun bereidheid steeds de helpende hand te bieden wanneer een beroep op hen wordt gedaan om ons te ondersteunen bij de verzorgingsposten. Hartelijk dank daarvoor en we hopen nog lang op jullie te mogen rekenen.

Verder ook dank aan al onze vrijwilligers en anderen voor hun niet aflatende steun.

Een hartelijke beterschapswens voor allen die momenteel wel een steuntje in de rug kunnen gebruiken.

Voor iedereen een mooie Kerst en gezellige jaarwisseling.

-het tafelteam: Joop en Ad-

NIEUWS KORT

OLAT WANDELPADEN

Stel, je wandelt op een van de drie OLAT-wandelpaden en er klopt iets niet op een van deze routes. Waar meld je dit dan? Logisch, bij de pad-coördinator. Dat is voor het Graaf van Hornepad: Theo Beelen, voor het Hertog Hendrikpad: Otto Ahlers en voor het Airbornepad Market Garden: Jan van Berkel. Sinds kort is de algehele coördinatie voor de OLAT-wandelpaden ondergebracht bij Otto Ahlers.

Eenvoudig en duidelijk

Dus als u denkt dat er iets niet klopt met de markering, of de tekst in het boekje is volgens u of in werkelijkheid onduidelijk, laat het dan weten aan de coördinator van het betreffende pad. Die zal dan onderzoeken of uw opmerking klopt en zo nodig herstellen. In het verleden zijn zo al veel knelpunten opgelost.

Alle wijzigingen zijn bovendien per uitgave verwerkt, en staan vermeld op onze website onder wandelpaden. Kijk daarom voordat u op stap gaat eerst even op de website bij het betreffende pad.

Altijd met actuele gegevens op pad

In dit clubblad leest u over de laatste aanpassingen en de stand van zaken op het Graaf van Hornepad. Het pad is nog steeds actueel en tekst en markering zijn in prima staat.

Het Hertog Hendrikpad is wat verouderd en aan vernieuwing toe. Otto Ahlers onderzoekt momenteel de mogelijkheden. Kijk ook hier vooraf op de website hoe de wijzigingen tot een bepaald tijdstip zijn geregistreerd. Neem eventueel voordat u op stap gaat contact op met de coördinator.

Wijzigingen op het Airbornepad zijn actueel en overzichtelijk bijgewerkt op onze website.

Vragen of ideeën

Hebt u vragen, opmerkingen of ideeën over onze wandelpaden, neem dan contact op met onze algemene coördinator voor OLAT-wandelpaden: Otto Ahlers, e-mail: wandelwegen@olat.nl



ONZE JARIGEN

De volgende personen willen wij feliciteren met hun verjaardag. Wij hopen dat zij deze dag in goede gezondheid kunnen vieren.

DECEMBER

16-12 Ton de Jong Boxtel
 15-12 Louis Vernie Maasbracht
 15-12 Ted van Meteren 's-Hertogenbosch
 17-12 Corry Nijssen-Scheepers Sint Oedenrode
 18-12 Cor Verschuijten Sint Oedenrode
 19-12 Joop Sloos Aarle Rixtel
 19-12 Mirjam Scherrenburg Vught
 19-12 Annie Stoop Nuenen
 19-12 Marij van Gool Berkel-enschot
 18-12 Jeannie van Rooy Mariahout
 19-12 Rodney Brugman Oploo
 20-12 Eddy Noyhill Eindhoven
 19-12 Regina Bakker Eindhoven
 20-12 Rini Welten Asten
 20-12 Robin de Jong Eindhoven
 21-12 Tom Rijkers Valkenswaard
 21-12 Paula van Tiel Eindhoven
 21-12 Suzanne Claassens Aarle-Rixtel
 21-12 Tine Verberne Helmond
 22-12 Kees Mol Breda
 22-12 Hettie Baeten-Kloos Veldhoven
 23-12 Ferdinand van Keeken Apeldoorn
 23-12 Hein Lenders Geldrop
 25-12 Bep Emmen Best

25-12 Lida van Horrik Heeze
 25-12 Marian v Bavel -Bakx Oosterhout Nb
 25-12 Janny den Braber Leerdam
 27-12 Wil Rovers - Heijms Sint Oedenrode
 27-12 Harrie Rijkers Gemonde
 28-12 Maria Peters-Verhagen Sint-Oedenrode
 29-12 Elly Borst - Brunsmann Drunen
 29-12 Stephan Gauer Olsene - Zulte
 29-12 Jan Houben Nuenen
 29-12 Henk Klinkhamer Helmond
 29-12 Marijke Raaijmakers Heeze
 30-12 Fred Fisser Boxtel
 30-12 Mia Dielesen Eindhoven
 30-12 Gertrud Oomen Sint Oedenrode
 31-12 Joke van Venrooy Lieshout
 30-12 Marian van de Heijden Nijnsel
 31-12 Bert van der Heijden Liempde

JANUARI

1-1 Antoon der Kinderen Nuenen
 2-1 Fried van Bokhoven Sint Oedenrode
 3-1 Ingrid Tromp Budel
 3-1 Mathias Coenen Eindhoven
 3-1 Willem Steenbakkers Son
 4-1 Wim Baken Valkenswaard
 4-1 Rien van Liempt Best
 4-1 Mijntje Verhagen Sint-Oedenrode
 4-1 Corry Nooyens Oirschot
 4-1 Cor Hermsen Helmond
 4-1 Rik Weverbergh Diepenbeek

4-1 Rob van Stuivenberg Breugel
 5-1 Jeu Strucks Andelst
 6-1 Nelleke Konings Sint Oedenrode
 6-1 Hettie Verberne Nuenen
 6-1 Riet vd Heijden-vd Biggelaar Liempde
 7-1 Rita Denkers Breugel
 8-1 Henk Vissers Mill
 8-1 Henk ten Velde Barchem
 8-1 Peter Haast Helmond
 8-1 Marinus v Roosmalen St Oedenrode
 9-1 Rob Keetlaer Best
 9-1 Piet van der Velden Liempde
 9-1 Antoinet Gooren Hilvarenbeek
 11-1 Mieke van Boxtel-van de Westelaken Haaren
 11-1 Peter van Dongen Tilburg
 11-1 Gerrit van Baal Eindhoven
 11-1 Anita Pauw Heeze
 12-1 Theo Beelen Weert
 12-1 Maria v.d. Hoogenhoff-v.Vijfeyken Helmond
 12-1 Ruud Kohlen Someren
 13-1 Karin van Scholtes Venlo
 14-1 Ria Tinnemans Asten-Ommel
 14-1 Henk van den Boomen Beek En Donk
 14-1 Marietje Ooyen - van Lierop Sint Oedenrode
 14-1 Dirk Belder Veldhoven
 14-1 Wil Botman Rijsbergen
 15-1 Liesbeth Bekkers Sint Oedenrode
 15-1 Aad Huisman Wassenaar



LEDENADMINISTRATIE

Jet Dreesen

Uiverlaan 23, 5613 AC Eindhoven
 040-2903060
 leden@olat.nl

Alle wijzigingen rechtstreeks doorgeven aan de ledenadministratie.

Het lidmaatschap gaat pas in als de verschuldigde bedragen zijn ontvangen.

Om in aanmerking te komen voor korting op het inschrijfgeld bij OLAT-tochten is het noodzakelijk uw ledenpas te tonen bij de inschrijving.

OPZEGGINGEN LIDMAATSCHAP

*Mevr. Nicolette Flos, Boxtel
 Dhr. Peter Markus, Sint-Oedenrode
 Dhr. Anton Stoop, Beek en Donk
 Mevr. Dilia vd Berg-van der Putten, Sint-Oedenrode*

*Mevr. Anke Mulder-vd Berg, Geldrop
 Mevr. Marij van Gool, Berkel-Enschot
 Dhr. Lambert Rooskens, Tegelen
 Mevr. Eugenie Vaessen, St-Oedenrode
 Mevr. May Garcia, Helmond
 Mevr. Corry Nettekoven, Eindhoven
 Mevr. Rian Lacet, Heesch
 Mevr. Els Hikspoors, Geldrop
 Dhr./Mevr. Ties en Lies Brans, Sint-Oedenrode
 Dhr. Rien van Ginkel, De Bilt
 Robin de Jong, Eindhoven
 Dhr./Mevr. Frans en José Melis-Schepens, Maarheeze
 Dhr. Frank Geubbels, Helmond
 Dhr. Frans Luijckx, Eindhoven
 Mevr. Noor Wijkman, Eindhoven
 Dhr./Mevr. Wim en Sjannie van Hoof-van Bussel, Helmond*

*Mevr. Wilma van Buel-vd Aa, Milheeze
 Mevr. Pia Kersten-van Schie, Zevenaar
 Dhr. Evert Morren, Epe
 Mevr. Maria v.d. Berg, Berlicum
 Mevr. Ria Mitchell, Best
 Mevr. Jo van Heugten, Asten
 Dhr. Kees van Iersel, Haaren
 Dhr. Nico van den Berg, Asten
 Dhr. Dirk Belder/Mevr. Monique Barten, Veldhoven
 Dhr. Jan Asselberghs, Vremde, België
 Dhr. Ger Klösters, 's-Hertogenbosch
 Mevr. Carina van den Hurk, Luyksgestel
 Mevr. Adri van Bakel, Sint-Oedenrode
 Dhr. Naethuijs, Eindhoven
 Dhr. Jan van Herwaarden, Zevenaar
 Dhr. Berry van Gorp, Roermond
 Dhr. Ad van Hastenberg, St-Oedenrode*



INNING CONTRIBUTIES EN ABONNEMENTEN VANAF 2014

In 2014 gaat er het een en ander veranderen bij de banken in Europa door het van kracht worden van SEPA. U heeft dit al kunnen merken door het invoeren van IBAN bankrekeningnummers. Dit heeft ook consequenties voor het betalingsverkeer bij OLAT en dan met name voor het incasseren van de contributies en het innen van de abonnementsgelden OLAT-Nieuws. De huidige acceptgiro's mogen dan niet meer worden gebruikt en zullen op termijn zelfs helemaal verdwijnen. Het laten drukken van nieuwe acceptgiro's is duur en daarom heeft het bestuur besloten deze niet meer te laten drukken. Degenen die nog geen doorlopende volmacht hebben verstrekt voor het automatisch incasseren van de contributie verzoeken wij alsnog een doorlopende volmacht aan OLAT af te geven. Zie daarvoor ook de brief met formulier die wij al met de acceptgiro bij het OLATNieuws van november voor betrokkenen hadden bijgesloten.

Degenen die reeds een doorlopende volmacht hebben afgegeven aan OLAT hoeven geen verdere actie te ondernemen.

De bank heeft OLAT het volgende incassant ID toegekend: NL2ZZZ402151330000. De jaarlijkse incasso zal steeds omstreeks 22 november plaatsvinden. Als kenmerk van de machtiging zullen wij het debiteurnummer gebruiken zoals bij ons in de administratie is vastgelegd. Het debiteurnummer is gelijk aan het lidmaatschapsnummer, eventueel aangevuld tot 4 cijfers met voorloophullende nullen, voorafgegaan door het cijfer 3. Voor vragen kunt u uiteraard altijd contact opnemen met onze penningmeester Ad Ketelaars op 0413-475824 of per e-mail penningmeester@olat.nl

GEEN IVV-AFSTEMPELING MEER BIJ OLAT-WANDELTOCHTEN

Met ingang van onze eerstkomende wandeltocht wordt er door onze vrijwilligers geen afstempeling meer gedaan namens het IVV (NFV) in de wandelkaarten en/of -boekjes van deze organisatie.

Persoonlijke wandelboekjes blijven wij natuurlijk wel afstempen en u krijgt als vanouds het gebruikelijke wandelboekje dat bij betreffende tocht hoort uitgereikt.

VOORTGANG CLUBREIZEN

Het bestuur heeft om de tafel gezeten met de commissie Clubreizen. Er zijn een paar praktische afspraken gemaakt voor 2014.

De enkelereisafstand zal zoveel mogelijk worden bekort tot binnen het bereik van een doelgericht wandelgebied in het heuvelland van Zuid-Limburg, de Ardennen en Eifel. Gedacht wordt aan een maximale afstand tot 150 km vanaf Eindhoven.

De mogelijkheid om in te schrijven wordt uitgebreid tot 14 dagen voor datum van vertrek. De bestemmingen voor de eerstkomende twee wandeltochten worden volgens voorstel

van de commissie gehandhaafd. Voor zaterdag 22 maart 2014 is dat een wandeling op de GR 128 van Tongeren naar Bilzen over 24,9 km. Op zaterdag 26 april gaat de tocht naar de Ardennen en wordt er op de GR 57 gewandeld van Comblain Latour naar Bomal over 25,3 km. De wandelingen op 21 juni, 20 september en 25 oktober krijgen later hun bestemming.

U kunt, tot 14 dagen voor de tocht datum, op de gebruikelijke wijze inschrijven voor de tocht door overmaking van het bedrag op IBAN NL34RABO 0157950743 BIC RABONL2U tnv OLAT Sint-Oedenrode.

OLAT VERZORGING VOOR ALLE WANDELAARS

Met deze leuze op een nieuw spandoek wil het OLAT 4Daagse Verzorgingsteam aan de Vierdaagse-deelnemers kenbaar maken dat alle wandelaars, ook niet-leden, welkom zijn bij de verzorgingspost. Door de jaren heen is het wandelcontingent dusdanig toegenomen dat niet meer iedere wandelaar ervan op de hoogte is dat OLAT daar present is voor iedereen die iets wil gebruiken, of gewoon even wil rusten. Een mooi initiatief, waarvan wij hopen dat het aanslaat!

JAARVERGADERING GEPLAND VOOR 22 FEBRUARI 2014

De bedoeling is om onze jaarvergadering te houden op zaterdag 22 februari in het Activiteitencentrum Burghplan, aan de Fabritiuslaan 28 in Eindhoven. De uitnodiging en agenda zullen u tijdig worden toegezonden.

FRANK MARCHAND NEEMT AFWIKKELING CLUBKAMPIONENSCHAP OVER

Met ingang van het nieuwe seizoen op 5 januari zal ons bestuurslid Frank Marchand de afwikkeling van het clubkampioenschap voor zijn rekening nemen. Meldingen van deelname aan tochten moeten voortaan aan Frank worden gedaan. Hij zal ook zorgen dat de standenlijst regelmatig beschikbaar komt voor de website en het clubblad. Om uw tochtdeelname te melden, kunt u gebruikmaken van het e-mailadres: clubkampioenschap@olat.nl

GEANIMEERDE HULDIGING JUBILARISSEN 4DAAGSE



Hier Lout Havermans in gesprek met Johan v.d. Hoogenhoff en Frances Ruppe van der Voort.



verstuingen, de vogelkijkplaats, de meertjes en bossen: een lust voor het oog.

De Sahara is bekend om de talloze watervogels en de exotische verwilderde zwarte zwanen. De Lommelse Sahara werd in 2005 uitgeroepen tot één van de "Allermooiste plekjes van Vlaanderen".

Nog even wat praktische informatie: De tocht kan gelopen worden in blokjes van 8 kilometer en veelvoud daarvan. Je kunt dus kiezen voor 8, 16, 24 of 32 kilometer. Met de pendelbus is er de mogelijkheid om terug te gaan naar het startpunt. Iedereen kan hierdoor de tocht naar eigen wens invullen: starten in België, starten in Nederland, een "enkeltje" met de bus of een "retourtje" met de benenwagen. Het "pijlen" gebeurt op de bekende wijze: OLAT heeft de route richting België aangegeven met de vertrouwde gele bordjes, terwijl in de tegenovergestelde richting de rode pijlen hangen van Milieu 2000.

Vorig jaar is een rondwandeling van 8 km geïntroduceerd. Dit gebeurde op verzoek van veel wandelaars. De reacties waren erg positief, dus bieden we ook dit jaar deze mogelijkheid aan. Je hoeft dus niet op het busje te wachten, maar je loopt de route geheel op eigen gelegenheid tot je weer bij het startpunt bent. Deze route is niet grensoverschrijdend, maar blijft geheel op Nederlands grondgebied. De naam van deze bijzondere wandeltocht gaat hier dus niet helemaal op.

De grote pauze is, evenals vorig jaar, in het fraai in de bossen gelegen scoutinggebouw.

Hier worden we, zoals altijd, meer dan gastvrij ontvangen door onze zuiderburen met een prima kop soep, met goed belegde broodjes en met heerlijke vlaaien! Als dat niet genieten is....!

Graag maken we van de gelegenheid gebruik om nu, tegen het einde van het jaar een woord van dank te richten aan Ad Verbakel en zijn mede-routebouwers. Zij hebben ons door hun inspanningen het afgelopen jaar laten genieten van heel veel moois. Ook nu, samen met de mensen van Milieu 2000, zijn zij er opnieuw in geslaagd om ons deze prachtige tocht aan te bieden! Geniet ervan!

Fijne feestdagen gewenst en een gelukkig en vooral gezond 2014 met veel wandelplezier!

-Myriam van den Berg- (praktische informatie op pag. 5)

Verwachtingen

In mijn planning zat onlangs een wandeltocht in een van onze grootste ingepolderde polders. De voortreffelijke film de Nieuwe Wildernis speelde daarbij een grote rol. Immers de wandeltocht had de passende naam De Grote Grazers-tocht meegekregen. Reisje met de trein, wandelingetje van zo'n 40 kilometer.

Het weer speelt dan een belangrijke rol en daar hebben we onder andere voor: buienradar.nl, accuweather.com, weersverwachting.nl, piet, weer.nl, weer.nu, hetweer.nl, knmi en nog heel veel andere. Gemakkelijk vanaf 14 dagen van te voren te bekijken. En natuurlijk daarna ook vanaf een dag of drie of minder. Elke dag even voor de tablet of achter de PC. Gaandeweg werd het beeld steeds somberder. Meer wit dan groen en zelfs blauw ertussen en zeker niet daar waar de echte zee is.

Ik heb, dat is mijn indruk, het idee dat er best veel wandelaars gebruik maken van dergelijke media om te bepalen of ze wel of niet gaan. Niet zo slim, want het blijven verwachtingen en daardoor al even onbetrouwbaar als een modderloze tocht bij OLAT. Het is alsof het bij wandelingen toch iets minder druk lijkt te zijn als de verwachtingen minder goed zijn.


En dan komt het moment dat er een beslissing gemaakt moet worden: wel of niet gaan. Ik ben nou eenmaal geen watje dus gaan, wandelmaatje gewaarschuwd: ik ga. Zij ook.

Dus naar ns.nl om de reis te plannen. Zo iets gaat via een reisverwachting. En wat blijkt: er zijn op het traject werkzaamheden op het spoor, tussen Den Bosch en Utrecht, extra reistijd 15 minuten. Als volleerd treinreiziger weet ik intussen wat dat betekent: dat is de verwachting van de NS en al net zo onbetrouwbaar als die van het weer.

Dus: geen Grote Grazerstocht en alweer teleurgesteld in een verwachting. 14 Dagen voor niets achter de tablet of voor de PC doorgebracht.

En wat blijkt: het weer was fantastisch, de beloofde regen kwam pas lang nadat onze geplande finishtijd was verstreken.

-Co Tops-



Rooise wandeling voor iedereen

Mijn vorige wandeling bij OLAT was geen succes. Op de route viel weliswaar niets aan te merken, maar mijn fysieke gestel liet me in de steek tijdens het geploeter door het mulle zand van de Brabantse Sahara. Vanaf toen ben ik een trouwe klant geweest van de beste fysiotherapeute die Son en Breugel rijk is. Ze ging de uitdaging aan om mij weer wandelfit te krijgen voor de eerstkomende wandeltocht van de club in Sint-Oedenrode. Na zo'n 5 sessies van een half uur en de nodige rek- en stretchoefeningen, met behulp van de vlizotrap, kreeg ik vrijdagmorgen het groene licht om op zondag af te reizen naar de Kienehoef in Rooi. Ik deed mijzelf een belofte me niet verder te wagen dan 10 km van de start. Om er zeker van te zijn dat ik die uitdaging ook zeker zou aankunnen, ben ik zaterdagavond met dochter en schoonzoon een uitstapje gaan maken bij Glow, dat liep van het voetbalstadion in Strijp tot de draak in het Eindhovens Kanaal en alles wat daar tussenin in een soort van sprookjeswereld aan schoonheid te bewonderen viel. Het was geweldig!

Een paar dagen geleden is het bestuur van OLAT tot het wijze besluit gekomen om mee te gaan in de vaart der volken en ook de Dommel en alles daar omheen begaanbaar te maken voor stappers die van het avontuur houden. Het ligt in de bedoeling om van de wandelaars bij OLAT die dat graag willen een soort ruimtereizigers te maken met beide benen op de grond. We zijn altijd al uniek geweest!

De dagen daarna heb ik me steeds afgevraagd hoe ze dat ooit zouden kunnen realiseren.

Even vergeten dat we ook 'pietere knapen' in ons midden hebben, word ik bij binnenkomst in de Kienehoef met een of ander apparaatje uitgerust om daarmee op stap te gaan om mezelf ervan te overtuigen dat ik geografisch gestuurd de Dommel kan volgen.

Jullie begrijpen mijn gemoedstoestand, ik transpireer al bij voorbaat.

Als alles weer op z'n plaats zit, trek ik er op uit. Een paar stevige stappers aan vanwege m'n fysiek, een rugzak vol drank en boterhammen voor onderweg en het apparaatje op een handzame plek om er af en toe een blik op te kunnen slaan.

En zenuwachtig dat ik ben, er zou misschien wel iets kapot kunnen gaan als ik op een verkeerd knopje druk. Na een paar honderd meter en twee keer links-af zet ik mijn wandelstok in de ruststand, tast in de binnenzak en kijk stiekem of het nog werkt. En warempel, een stippeltje geeft aan dat er een 'object' door de meadow beweegt, met op dat moment een snelheid van 3,7 km/u. Dat kan zeker niet Jack Bertrums zijn, want die houdt er een heel ander vaartje op na tijdens zijn kuierpartijtjes. Dus in dit geval moet ikzelf als het object worden gezien.

Het wordt nog spannender, want weer



honderd meter verder en bij een bocht een zandweg ingeslagen te zijn, kijk ik weer even. Nu uit nieuwsgierigheid want ik heb een piepje gehoord. Waarschijnlijk radar in de buurt. Het stippeltje is met mij de bocht om gegaan.

Blijf nu regelmatig stilstaan om het apparaatje nader te bestuderen. Er zit een plusje en een minnetje op, en nog wat andere dingen, waarbij je steeds een ander beeld krijgt als je er met je vinger op drukt. Ik kan uit de 'wei' naar 'land' switchen, zelfs de straatnaam in beeld brengen en ook weer terug naar het vorige scherm. Later blijkt zelfs dat ik het gewenste scherm op slot kan zetten. En de van te voren ingeprogrammeerde route loopt steeds als een parse lijn met me mee. Het object volgt gedwee.

Ik word ingehaald door andere wandelaars, meestal niet de snelste en begin af en toe een praatje over de triomf der techniek en krijg soms belangstellend gehoor van mensen die 'al eens in die richting' gedacht hebben.

Ik vertel dat 'ik' hem ook pas heb, en nog niet alle ins en outs ken, maar dat het best een handig ding is om op het juiste spoor te blijven. Ik vertel er ook bij dat ze bij OLAT nu proberen om voor



de liefhebbers van deze technische apparaatjes de route voortaan ook op gps aan te bieden. Een paar dames raken al in paniek. Zijn er dan geen papieren meer en die pijlen dat is toch net zo makkelijk. Ik wil niet graag toegeven dat ze gelijk hebben en mompel iets van dat alleen wandelen saai is als je in de wei loopt en niet weet hoe het paadje heet dat er langs loopt. Maar met zo'n ding blijft het spannend. Je moet natuurlijk wel met je tijd mee blijven gaan, want wie gaat er nu nog door een wei lopen als er een pad langs ligt.

JA, BIJ OLAT BLIJF JE BIJ DE TIJD.

Ondertussen heb ik er al een heel stuk van de route opzitten en ik herken op zeker moment een bepaald deel van ons voormalig parkoers toen we nog in Olland te gast waren voor de wedstrijd- en prestatietochten in het vroege voorjaar.

De langere afstanden zijn al eerder huns weegs gegaan en verspreiden zich nu door het landschap. Als eerste is dat het unieke natuurgebied de Geelders voor de 15 en 20 km-wandelaars. De 30 en 40 gaan richting Schijndel en komen op den duur in Gemonde terecht. Na een cafébezoek gaan de 40 km-wandelaars nog verder na de A2 achter Bortel het terrein verkennen. Uiteindelijk komen deze wandelaars toch allemaal weer bij de algemene rustplaats die is gevonden bij Activiteitenboerderij Het Dommeltje. Daar is op een gegeven ogenblik nog consternatie als er brand uitbreekt in de schoorsteen van de boerderij. Gelukkig is OLAT van alle markten thuis, zelfs een eigen brandweer. Met een heuse commandant als bevelvoerder kan de boerderij eerst veilig ontruimd worden en daarna 'brand onder controle' worden gegeven. De rust wordt zo een leuk intermezzo. Ja, ook zonder Garmin hoef je je niet te vervelen.

Als ik dan na wat omzwervingen uiteindelijk terecht kom op het fietspad naar het voormalige kartuizerklooster, lopen de inderhaast opgetrommelde reservisten nog te zeulen met volle kruiken

water, waarschijnlijk in de veronderstelling dat de Dommel in brand staat in plaats van het Dommeltje enkele kilometers terug.



Bij een knusse kronkel is de OLAT verzorgingspost ingericht. Van Sjaan krijg ik een beker tomatensoep en op een bankje is nog plaats om rustig de boterhammetjes met het lekkers tot me te nemen. Nog even gebuurt met Paul de voorloper, die vandaag naast Hugo ook nog 2 Limburgse dames tot zijn beschikking heeft om het parkoers optimaal te bepijlen. Want het moet u toch zijn opgevallen dat het vandaag feilloos is. Natuurlijk ook mede de reden dat ik me vandaag volledig door Garmin kan laten leiden, zonder me druk te hoeven maken over pijltjes of het geschreven woord. Lies wil me daarna nog wat pepnoten of speculaas aansmeren, maar dat sla ik maar af; het moet immers allemaal megedragen worden. Lies is in goed humeur want ze heeft nu de zekerheid dat ze in het komend voorjaar weer naar Spanje vertrekt om haar voetreis aldaar een vervolg te geven tot Santiago. Met het oog daarop geven wij het door haar geschreven verhaal in ons clubblad vanaf nu de nieuwe kop mee: Met Lieske op pad!

Dan ontmoet ik daar ook nog de uitvinder van dit Global Positioning System pad langs de Dommel en hij wijdt me nog verder in over de mogelijkheden.

Het wordt steeds leuker bij OLAT. Het komt zelfs nog zover dat er in de Ardennen niet meer fout gelopen kan worden, maar of we dat nog mee mogen maken....!

Maar mijn ruimtereis gaat nu verder langs de Dommel, door het Morgenstraatje en langs de 15 door een voormalig wethouder geschonken populieren. Ze hebben het allemaal gehaald. In een neerwaartse bocht naar de Dommel nu ook wat slijk om de moeilijkheidsgraad van het pad een beetje aan te scherpen. Daar tref ik Jack, die nog iets van mij tegoed heeft. Naar hem gaan dan ook de laatste 360 puntjes voor geleverde prestatie.

Wat ze in de verste verte ook mogen beleven op de route, het kan nauwelijks opwegen tegen deze prachtige kilometer. Soms herken ik stukjes die wel eens langskomen tijdens de Avond4daagse.



Ik heb nog even stiekem gekeken, maar het object blijft attent mee schuiven. Even later nog een gewaardeerde ontmoeting. Ruud belooft in de toekomst nog wel eens in de pen te zullen klimmen om zijn wandelervaringen rechtstreeks met ons te delen. Waarvoor bij voorbaat dank.

Over het Hoogeind en de Nieuwstraat naderen we De Kienehoef, het eindpunt van deze prachtige wandeltocht. Het is nog vroeg in de middag en de meeste wandelaars moeten nog binnenkomen.



Ondanks verschillende wandeltochten in de regio is de opkomst om blij van te worden. Weer een aantal waarbij de duizend is overschreden. Duizendertig deelnemers bij een wandeltocht in november is om trots op te zijn.

Ik heb de gelegenheid om aan te horen hoe de mensen die binnenkomen reageren op wat ze hebben beleefd en hoe de tocht is bevallen. Zonder uitzondering gaan de bedankjes naar de uit-

zeters van deze route en naar de verzorging onderweg. Om stil van te worden en ook hartstikke leuk om aan de betrokken mensen over te brengen. Trouwens het was een leuk zaaltje waar we deze keer te gast waren.

Persoonlijk dank voor de Garmin die ik ter introductie meekreeg om er vertrouwd mee te raken. Als je toch al van plan was om iets in die richting te gaan ondernemen, zou ik zeggen: doen.

Bij OLAT kun je er in de toekomst nog veel plezier aan beleven.

Aan Dini heb ik al laten doorschemeren dat zo'n ding ook handig kan zijn op de scooter en wie weet, neemt ie onderweg ook wel een e-bike mee in 't vizier.

Trouwens mijn fysiotherapeute verdient ook een pluim, ze hield me voor 100% en met veel genoeg op de been.



Graag tot een volgende wandeltocht, al dan niet als ruimtewandelaar.

-Ad van Asten-

Hallo wandelaars

Ook Kees en Inge van Egmond hebben laten weten dat zij op zondag 17 november met veel voldoening hebben deelgenomen aan de 2e winterserie wandeltocht vanuit Sint-Oedenrode.

Wij kwamen met de Valys uit Breda en konden na het drinken van een kopje koffie in het restaurant van de Kiehoeve omstreeks half 9 van start gaan.

We hadden onze keus laten vallen op de 30 km en kregen zodoende een mooie indruk van het totale parkoers dat door de OLAT-routebouwers was uitgezet. Wij maakten gebruik van twee wagenrusten, waar het als gebruikelijk erg druk en gezellig was.

Het was vooral leuk dat in deze omgeving de oorsprong van OLAT is gelegen en vaak kwamen de wandelaars op bekende plaatsen waar vroeger ook wel eens de rust was, zoals bij de caférust Kloosterzicht in Gemonde. Daar hadden we er 10 km op zitten.

Op een gegeven ogenblik had Kees het

moelijk toen hij over een smal bruggetje moest lopen. Dat durfde hij toch niet aan. Hij liep even terug op het parkoers, ging toen bij een hekje rechtdoor en zodoende kwam hij even later toch weer op het parkoers terecht.

Wij konden vandaag ontspannen lopen omdat we het busje van Valys pas om 17.00 uur hadden besproken om ons te komen ophalen.

Het parkoers was pittig en mooi met hier en daar de nodige modder, maar dat is OLAT waardig, zoals wij altijd zeggen. Het was ook goed gepijld en mede daarom hebben wij intens genoten in het gezellige Brabant.

Bij het Dommeltje hebben ze veel geluk gehad bij de schoorsteenbrand die daar woedde toen er 150

wandelaars binnen zaten. Zij zijn allemaal gered. Kees en ik kwamen wat later, toen alles al voorbij was. Iedereen bedankt voor deze mooie wandeldag.

Wij wensen u allen mooie witte kerstdagen en verder een gezond wandeljaar voor 2014.

de Globetrotters

-Kees en Inge-





OVERNACHTING VIERDAAGSE NIJMEGEN: 15 t/m 18 juli 2014

Met inachtneming van het onderstaande loopt de verblijfperiode in **Forum de Ganzenheugel te Nijmegen** van zondag 13 juli (16:00 uur) t/m zaterdag 19 juli 2014 (uiterlijk 10:00 uur).

AANKOMST OP MAANDAG TUSSEN 09:00 EN 17:00 UUR – EN U WENST:

- 1: LOGIES & ONTBIJT (LO): Vier nachten logies en ontbijt op dinsdag, woensdag, donderdag en vrijdag.
Kosten € 140,-
- 2: HALFPENSION (HP): Vier nachten logies met ontbijt op dinsdag, woensdag, donderdag en vrijdag en diner op maandag, dinsdag, woensdag en donderdag. Kosten € 193,-

OLAT-leden krijgen € 10,- korting op de bedragen voor LO en HP.

AANVULLINGEN MET EXTRA'S BIJ LATER VERTREK:

De kosten moeten tegelijk met de reservering worden voldaan!

- a: Diner op vrijdag Kosten € 24,-
- b: Logies & ontbijt op zaterdag Kosten € 32,-
- c: Diner op vrijdag + logies & ontbijt op zaterdag Kosten € 54,-

AANVULLINGEN MET EXTRA'S BIJ AANKOMST OP ZONDAG TUSSEN 16.00 EN 18.00 UUR:

De kosten moeten tegelijk met de reservering worden voldaan!

- d: Logies & ontbijt op maandag Kosten € 32,-
- e: Logies & ontbijt op maandag + diner op vrijdag Kosten € 54,-
- f: Logies & ontbijt op maandag en zaterdag Kosten € 62,-
- g: Logies & ontbijt op maandag en zaterdag + diner op vrijdag Kosten € 84,-

Vriendelijk verzoek om bij de eerste betaling aan te geven: LO of HP, eventueel aangevuld met een van de onder de letters a t/m g vermelde mogelijkheden (en eventueel of u vegetarisch bent).

RESERVEREN

Voor uw reservering gaat u naar onze website, vult het aanmeldformulier (**PER PERSOON EEN FORMULIER**) geheel in en stuurt dit op naar overnachting4daagse@olat.nl of per post aan:

Wsv OLAT
p/a Hein Lenders
Herdersveld 159
NL 5665 JN Geldrop

Heeft u geen computer dan kunt u een aanmeldformulier verkrijgen via Hein Lenders.

BETALEN INEENS OF IN GEDEELTEN

De reservering is een feit zodra een bedrag van **minimaal € 25,-** is bijgeschreven op onderstaande bankrekening t.n.v. Wandelsportvereniging OLAT, Sint-Oedenrode.

IBAN: NL11 RABO 0157 9741 54

BIC: RABONL2U (invullen bij betalingen vanuit buitenland)

De volgorde van ontvangst van de (deel)betaling is bepalend voor de reservering. **Vóór 15 juni 2014 dient het volledige bedrag door OLAT te zijn ontvangen.** Na deze datum worden de (deel-)betalingen met € 15,- per persoon verhoogd.

ANNULERING

Bij annulering vóór of op 15 juni 2014 wordt €10,- en bij annulering na 15 juni 2014 wordt €50,- administratiekosten in rekening gebracht. Bij annulering na 9 juli 2014, afgelasting/afbreking Vierdaagse Nijmegen en bij afbreking overnachtingen volgt geen restitutie.

INFORMATIE

Hein Lenders - overnachting4daagse@olat.nl of 06-12074473.

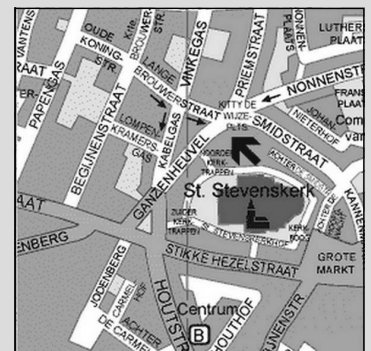
Tot slot nog wat praktische aanwijzingen:

U dient zelf een slaapzak en luchtbed of matras mee te nemen (max. 90 cm. breed).

Het adres van de accommodatie is: **Ganzenheugel 56, 6511 WD Nijmegen.**

Aan dit adres is geen parkeergelegenheid. Wel kan er gelost en geladen worden.

Parkeergelegenheid (onder voorbehoud) op loopafstand.





LPS: (EIND)STAND CLUBKAMPIOENSCHAP 2013

1	1	Hanny Klumpkens	12450	28	V
2		Gerrit Arfman	11260	27	M
3	2	Sandra de Graaff	10825	32	V
4		Hans Pranger	10470	23	M
5	3	Anita Pepers	10425	24	V
6		Jan Dinnissen	10125	22	M
7		Rick Liesting	9725	20	M
8	4	Marleen Ramakers	9400	25	V
9		Mart Douven	8985	24	M
10		Koos van der Maden	8445	22	M
11		Mike Bertrand	7420	20	M
12		Martien v Achterberg	6940	16	M
13		Jack Bertrums	6500	14	M
14		Wim van Cappelle	6205	11	M
15		Ton Seetsen	6020	15	M
16		Roel van der Wijst	5870	16	M
17		Hans van Heeswijk	5855	15	M
18		Rob van Stuivenberg	5815	15	M
19		Ferdinand v Keeken	5510	15	M
20		Pieter Boots	5310	14	M
21		Dirk Donders	5210	16	M
22		Frank Marchand	5020	12	M
23		Rini Welten	4660	12	M
24		Bert Adams	4550	9	M
25		Hugo Prinsen	4435	9	M
26		Peter van den Brink	4380	10	M
27	5	Rinda Scheltens	4330	11	V
28		Ernst Westerhoff	4210	8	M
29		Wim van Gemert	4160	9	M
30	6	Ineke Pijnenburg	4150	12	V
31		David Vos	3865	11	M
32		Jan Kampman	3810	9	M
33	7	Nicole Nacken	3490	9	V
34		Nico v Hassel	3320	9	M
35		Gerard Meeuws	3220	8	M
36		Jelte van der Zee	3020	8	M
37		Rino Hamelink	2995	6	M
38		Wilko v Nieuwenhuyzen	2915	7	M
39		Rob Keetlaer	2610	7	M
40		Eric-jan van Oorschot	2530	5	M
41		Adri vd Graaff	2410	6	M
42		Frits Mennen	2055	5	M
43		Henk Vink	2050	6	M
44	8	Connie Raijmakers	2015	4	V
45		Servee Derks	1835	3	M
46		Cor v/d Heijden	1815	4	M
47		Jan Swinkels	1790	5	M
48		Boetje Huliselan	1735	3	M
49		Rik Weverbergh	1720	4	M
50		Rudolf van Rooij	1720	4	M
51		Co Tops	1510	4	M

52		Wim vd Wittenboer	1380	4	M
53	9	Riet Emans	1320	3	V
54	10	Sjan v Roosmalen	1315	3	V
55		Ron Budy	1300	3	M
56		Jack Hendriks	1220	3	M
57		Marco van Heel	1165	2	M
58		Bart Lutke Schipholt	1160	2	M
59		Ton de Jong	1080	3	M
		Richard Klein Bennink	1080	3	M
61		Sjef Koolen	1070	3	M
	11	Jeanne v Roosmalen	1070	3	V
	11	Iris van Limburg	1070	3	V
		Henny Hendriks	1070	3	M
65	13	Jannet van Kleeff	970	2	V
	14	Rina Prinsen-Bourgonje	970	2	V
67		Paul Canters	945	2	M
68		Bert Bosmans	885	2	M
69		Stefan Mutsearts	805	2	M
70		Claude Herman	720	1	M
71	15	Anneriet Janssen	720	2	V
72		Gerrit Legierse	720	2	M
	16	Tiny van Alphen	720	2	V
		Jan van Boerdonk	720	2	M
		Peter vd Ven	720	2	M
76		Hans van Grol	710	2	M
		Theo Martens	710	2	M
78		Jo van den Akker	610	1	M
		Kees van Dijk	610	1	M
80		Gerry vd Aa	445	1	M
81		Wim Baken	445	1	M
82	17	Elly Habraken	360	1	V
	17	Janny den Braber	360	1	V
	17	Lies Wesseling	360	1	V
	17	Maria van den Berg	360	1	V
86		Adrie Toonen	360	1	M
		Henk Klinkhamer	360	1	M
88	21	Annie Beekmans	360	1	V
		Theo Gijzen	360	1	M
		Ted Liebrechts	360	1	M
		Paul Rohner	360	1	M
		Erik Dikken	360	1	M
	21	Isis la Croix	360	1	V
		Kees Relou	360	1	M
95	23	Anja van Kempen	350	1	V
	23	Annemiek Karels	350	1	V
	23	Ans van den Broek	350	1	V
98		Fred Fisser	250	1	M
99		Ben Duin	150	1	M
100		Paul Koks	110	2	M
101		Klaas Bakker	105	1	M
102	26	Mirjam Kies	5	1	V



LPS: INDELING CLUBKAMPIOENSCHAP 2014 (VERSIE 19 NOVEMBER 2013)

Datum	Plaats	Organisatie	Afstand	Start	Punten	Bonus
5 jan	Rotterdam	RWV, Langepad	5-10 km	11.00	bof3/p.a.	schema
24 jan	Den Bosch	B-100	100-110 km	22.00	500	
26 jan	Amsterdam	LAT, Chris Berger Atl	5-10-15-20 km	12.00	bof2/p.a.	schema
2 feb	Rotterdam	RWV, Langepad	5-10 km	11.00	bof3/p.a.	schema
9 feb	Amsterdam	LAT, Chris Berger Atl	5-10-15-20 km	12.00	bof2/p.a.	schema
14 feb	Winterswijk-Arnhem	LWOG	80 km	23.00	360	
2 mrt	Rotterdam	RWV, Langepad	5-10 km	11.00	bof3/p.a.	schema
8 mrt	De ZuidWesthoek	Thor, Roosendaal	110 km	16.00	500	
8 mrt	De ZuidWesthoek	Steenbergen	80 km	19.30-21.00	360	
15 mrt	Ede	WS '78	60 km	07.00	250	
15 mrt	Oosterwolde	FLAL	60 km	08.00	250	
16 mrt	Bergeijk	OLAT winterserie	50-60 km	07.00-07.30	200-250	100
23 mrt	Tilburg	OLAT prestatie/wedstrijd	50 km	10.30	schema	350
			30 km	11.30	schema	250
			20 km	13.30	schema	150
			10 km	13.30	schema	100
			5 km	14.30	schema	50
28 mrt	Klarenbeek	WS '78	60-80 km	22.00	250-360	
5 apr	Loon op Zand	HvB	15 uur >90/95	21.00	500	schema
5 apr	Loon op Zand	HvB	80 km	21.00	360	schema 13 uur
12 apr	Castricum	LAT	60 km	07.00-08.00	250	
19 apr	Sittard, KM	KMS	80 km	05.00-07.00	360	schema 13 uur
25 apr	Emmeloord,	STEP, Kennedymars	80 km	22.00	360	
25 apr	Ridderkerk	RWV, Kennedymars	80 km	23.00	360	
3 mei	Bocholtz	Mergelland Route	135 km	23.00	610	
3 mei	Haarlem	Groepswandeling KM	80 km	16.00	360	
9 mei	Etten-Leur	Kennedymars	80 km	22.00	360	
9 mei	Hilversum	LAT, Kennedymars	80 km	22.00	360	
17 mei	Barendrecht	Marijke tocht	60 km	07.00-08.00	250	
23 mei	Zwolle	CareClowns KM	80 km	22.00	360	
24 mei	Bergen op Zoom	De Vrolijke Tippelaars	75-80 km	24.00	330-360	
28 mei	Odoorn	St. DW4D - KM	80 km	22.00	360	
6 jun	Steenwijk	TIGO KM	60-80 km	22.00	250-360	
7 jun	Den Helder	Kon. Marine, KM	80 km	22.00	360	
7 jun	Rhenen	Cunera Wandeltocht	60 km	07.00-08.00	250	
7 jun	Schiedam	RWV, Wandelweekend	24 uur	12.00	750	schema
			100 EM	12.00	700	schema
			100 km	18.00	500	schema
			50 EM	20.00	450	schema 13 uur
			50 km	12.00	250	schema
			110 km	12.00	500	schema



LPS: INDELING CLUBKAMPIOENSCHAP 2014 (VERSIE 19 NOVEMBER 2013)

Datum	Plaats	Organisatie	Afstand	Start	Punten	Bonus
13 juni	Geldermalsen	Prinses Marijke	110-80 km	22.00	500-360	
13 juni	Rijsbergen	Stichting KM	80 km	22.00	360	
14 juni	Vlissingen	Mars rond Walcheren	65 km	08.00	275	
21 juni	Rilland	Scheldetocht, KM	80 km	05.00	360	
21 juni	Blokker - nieuw	Jubileum - UDI-SOS	80 km	20.00	360	
21 juni	Gulpen	Nacht van Gulpen	70 km	22.30	300	
21 juni	Amsterdam-Leeuwarden	LAT	150 km	10.30/08.30	675	
22 juni	Den Oever-Leeuwarden	LAT	70 km	01.00	300	
28 juni	Veere	Veerse Meer tochten	60 km	08.00	250	
5 juli	Diemen	Ronde van Amsterdam	60 km	07.00-08.00	250	
5 juli	Someren	JOEK, KM	80 km	22.00	360	schema 13 uur
25 juli	Santpoort	Nacht van Santpoort	110-100-60 km	20.00	500-250	
1 aug	Geldrop	OLAT, Kempenland	110-80 km	20.00/23.00	500-360	
9 aug	Hengelo	KM - nieuw	80 km	05.00	360	
16 aug	Melderslo	KM Melderslo	80 km	22.10	360	
22 aug	Middelharnis	Stg Omloop Goeree	110-80 km	19.00/23.00	500-360	
23 aug	Leerdam	Palmentocht	60 km	05.30-07.00	250	
29 aug	Walterswald	Kennedymars Fryslan	80 km	22.00	360	schema 13 uur
6 sept	Amsterdam-Tilburg	HvB	125 km	15.00	560	
6 sept	Vleuten-Tilburg	HvB	80 km	22.00	360	
6 sept	Vijfhuizen	KM5H	80 km	22.00	360	
12 sept	Zeewolde	Z tot Z tocht	110-75 km	19.00	500-330	
13 sept	Den Hoorn - Texel	Wandelrondje Texel	60 km	06.30-07.00	250	
13 sept	Waalwijk	De 80 vd Langstraat	80 km	20.00	360	schema 13 uur
19 sept	Haaksbergen	D.I.O. - KM	80 km	20.00	360	
20 sept	Nijmegen-Rotterdam	RWV	160 km	11.00	700	
26 sept	Leerdam	Glasstad KM	80 km	21.00	360	
27 sept	Velp	Larenstein, Posbank	110-80-65 km	14.00/21.30	500-360-275	
5 okt	Tilburg	HvB - Scorpius34	De 6 uur v Tilburg	11.00	schema	
5 okt	Tilburg, prest/wedstr	HvB - Scorpius34	50 km	11.00	schema	
	Ned kampioenschap snelw. & prestatietochten		20 km	13.00	schema	
			10-5-3-1 km	14.00	schema	
11 okt	Berg en Dal	LAT, Herfstdagtocht	60 km	07.30	300	
1 nov	Amerongen	Maarten Luther	60 km	07.00-08.00	300	
2 nov	Rotterdam	RWV, Langepad	5-10 km	11.00	bof3/p.a	schema
16 nov	Rotterdam	RWV, Langepad	5-10 km	11.00	bof3/p.a	schema
7 dec	Rotterdam	RWV, Langepad	5-10 km	11.00	bof3/p.a	schema
14 dec	Amsterdam	LAT, Chris Berger Atl	5-10-15-20 km	12.00	bof2/p.a.	schema

Wandelen op Dinsdag: 15 jaar in januari 2014



De wandelgroep WoD (wandelen op dinsdag) bestaat 15 jaar en aan dat feit mag even wat tijd gespendeerd worden!

Wat en wie is WoD

Een wandelgroep binnen de grote wandelvereniging OLAT, die tweewekelijks een wandeling van ca. 20 km organiseert in het gebied ruwweg begrensd door de ruit Tilburg, Den Bosch, Venlo, Weert met als middelpunt Eindhoven. Jaarlijks springen we uit de band door een wandeling elders in het land te maken (treinreis) of een busreis over de grens (met dank aan Van Hoof).

Januari 1999 - Wie waren de pioniers?

Theo Tromp, Truus en Kees van Vessem, Jos en Els Scheepers. Zij hebben het systeem bedacht van vrijblijvend aansluiten en meelopen en in eigen beheer de wandeltochten uitzetten. Dat betekent dat mensen uit de eigen groep een wandelroute zoeken en voorbereiden, afspraken maken met een startplaats (meestal een horeca) voor ontvangst van de wandelaars, route voorlopen en de groep gidsen tijdens de wandeling. We lopen als groep en vormen daardoor een hechte club. Dit systeem heeft zich in de loop van 15 jaar bewezen en is in al die jaren zo gehandhaafd.

15 jaar betekent:

Ca. **375 wandelingen** gesitueerd in de

mooiste plekjes van Brabant. Immers de wandelaars wonen verspreid over het hele genoemde gebied en kennen dus de mooiste plekjes in hun eigen omgeving. Uitgaande van een wandelengte van **20 km** komen we dan op een totale trajectlengte van ca. **7500 km**; allemaal paadjes en wegen in het Brabantse land waarvan we hebben kunnen genieten. Als je zoveel kilometers in een gebied belopen hebt, kom je natuurlijk wel eens in dezelfde gebieden, maar seizoenswisselingen en een andere aanloop geven toch weer een andere kijk op de **mooie natuur** waarin we te gast zijn.

Lichamelijke gezondheid

Als we uitgaan van het feit dat er gemiddeld **30 wandelaars** aanwezig zijn, dan hebben we in de afgelopen periode met zijn allen zo'n kleine **225.000 wandel-kilometers** afgelegd. Daarmee kun je stellen dat we extra bijgedragen hebben aan de lichamelijke gezondheid van vele mensen. Volgens deskundigen is wandelen een gezonde, niet belastende vorm van sporten.

Sociaal aspect

We hebben natuurlijk niet alleen gewandeld, want bij een gemiddelde tijdsduur van een wandeling van **4 uur** kom je vanzelf op een aantal gezamenlijke uren van ca. **45.000** (375 wandelingen, 30 medelopers, 4 uur pp). Die tijd vullen we op met praten, kijken en luis-

teren en voor anderen: "horen zien en zwijgen". Op zo'n wandeldag kun je al pratend met anderen de leuke dingen des levens, de emotionele zaken en problemen en alle andere onderwerpen (we noemen dat ieders eigen "rugzakje") op een informele manier kwijt. Doordat we als groep optrekken, hoort iedereen er ook bij, al respecteren we allemaal de behoefte van anderen om wel of niet met iemand samen te lopen, wel of niet te praten; kortom ieder blijft zichzelf binnen de groep. In de loop der tijd zijn er zo veel **vriendschappen en kennisrelaties** opgebouwd.

Financieel

Alle wandelaars zijn seniorlid van OLAT en betalen als zodanig contributie. In principe kan ieder lid van OLAT aansluiten bij de geplande wandelingen; niet-leden mogen 2x proeven aan het gebeuren, daarna wordt verwacht dat ze lid worden van OLAT. De kosten, die wij binnen de groep maken (kaartje naar een zieke of om andere reden) worden door ons zelf opgelost, zodat we nauwelijks tot last zijn in de begroting van OLAT.

Vrijwilliger ja of nee

Om al het bovenstaande te verwezenlijken zijn er natuurlijk mensen nodig om de routes en afspraken te verwezenlijken. Gemiddeld zijn 2 personen actief om een wandeling voor te bereiden,

vooraf de route te testen, afspraken met horeca te maken: kortom de verantwoording nemen opdat de groep zorgeloos kan wandelen. In al die jaren zijn dus ca. **750 personen** bezig geweest om een en ander te realiseren. Waarbij we direct aan moeten tekenen dat het dikwijls dezelfde personen zijn die deze taak regelmatig op zich nemen. Hun belangeloze inzet voor iedere wandeling is prijzenswaardig; over onkosten wordt nooit gepraat, dit vinden

ze allemaal vanzelfsprekend. Daarvoor natuurlijk onze hartelijke dank.

Een kleine groep houdt het geheel in de gaten voor wat betreft planning en continuering van de agenda. Momenteel bestaat deze coördinatiegroep uit Toon en Mieke van Boxtel, Truus Kusters, Irma en Piet van der Zande; afgevaardigde van het bestuur van OLAT is Antoinet Gooren. Zij hebben ook contact met het bestuur en met de redactie van OLATNieuws.

Daarnaast heeft OLAT als grote vereniging veel profijt van de WoD, omdat uit de groep veel personen zich aanmelden als vrijwilliger bij andere evenementen zoals Nijmeegse 4daagse, Winterserie, Grenzeloze Tocht en ook wel als bestuurder/ondersteuner in het bestuur. Kortom WoD is een actieve en betrokken groep binnen de wandelvereniging OLAT. Op naar het volgende lustrum.

-Commissie WoD-

Werkzaamheden op het Graaf van Hornepad

Na de grote herziening in 2008/2009 bleef het enkele jaren rustig in het parkoers van het Graaf van Hornepad, de onder het beheer van OLAT vallende 92 km lange rondwandeling rondom Weert. In het aprilnummer van OLATNieuws berichtte ik u over de aanvang van twee grote projecten in het traject van dit pad. Gelukkig konden de wandelaars, o.a. met behulp van een kleine omleiding, de afgelopen maanden steeds het pad blijven bewandelen. Even bijpraten over de huidige situatie.

Ecoduct over A2 en spoorlijn

Momenteel wordt er nog hard gewerkt aan de bouw van een ecoduct, vlak bij de Limburgs/Brabantse provinciegrens en wegrestaurant de Wildenberg (Goudreinet). Dit ecoduct is een soort viaduct waarover in de komende jaren de edelherten en andere dieren veilig kunnen oversteken over de hier vlak bij elkaar en parallel lopende snelweg (A2) en de spoorlijn Weert-Eindhoven. Hierdoor worden de Weerter Bossen en de Weerter Bergen met elkaar verbonden. Dit speciale "dierenviaduct" zal niet door wandelaars mogen worden gebruikt.

Na de bewaakte spoorwegovergang steekt het Graaf van Hornepad momenteel de A2 over via het viaduct naast wegrestaurant De Wildenberg. Aan de overkant kunnen de wandelaars nu niet meer linksaf slaan, want de hooggelegen vroegere Dr. Anton Philipsweg (een provinciale weg van Weert naar Maarheeze) is hier verlegd naar beneden en loopt nu als een soort ventweg langs de A2 en gaat dan ook onder zowel het viaduct als het nieuwe ecoduct door. De wandelaars dienen nu rechtsaf te slaan, komen beneden op de nieuwe Dr. Anton Philipsweg naar Maarheeze, volgen deze weg naar rechts en wandelen onder zowel het viaduct als het ecoduct door. Zo'n 100 m na het ecoduct slaan ze rechtsaf de halfverharde Heugterzijweg in en nemen na ongeveer 100 m de eerste bosweg rechts. Bij een kruispunt met een andere bosweg gaan ze (schuin links) rechtdoor en aan het einde van het bos weer rechtdoor. Op de T-splitsing met de eerste veldweg van rechts is de wandelaar weer op de oorspronkelijke route gekomen. In de gids staat op de 4e regel op p.35 dat men hier rechtsaf moet; in deze situatie wordt dit rechtdoor en kan men de route van de gids weer volgen. Deze omleiding is ook (tijdelijk) gemarkeerd. We verwachten dat over niet al te lange tijd het ecoduct klaar zal zijn en dan zal de definitieve route van deze (korte) omleiding worden gemarkeerd.

De Krang

Het huidige natuurgebied De Krang bij het kerkdorp Swartbroek (gemeente Weert) was vroeger een moerassig gebied tussen de Tungelroyse Beek en de Leukerbeek. Hier en daar was een stukje hogere grond en na de ontwatering in de vorige eeuw ontstond een lappendeken van weiland of bouwland met verder stukjes bos, drassige beekdalen en restanten moeras. In de laatste decennia heeft vooral Natuurmonumenten het overgebleven natuurgebied weer sterk uitgebreid door aankopen van een groot aantal weilanden en akkers die "teruggegeven werden aan de natuur".

Om de waterhuishouding in het centrale deel van De Krang te verbeteren zijn in het voorjaar en zomer twee nieuwe beken gegraven die het met rioolwater verontreinigde water van de Leukerbeek en het vervuilde water van een landbouwgebied om De Krang heen moeten leiden, zodat alleen nog zuiver water uit de Moeselpel de Krang binnenstroomt.

Nu alles achter de rug is, is de tijdelijke omleiding niet meer nodig en voert de route van het Graaf van Hornepad opnieuw dwars door het mooie natuurgebied van de Krang. Alleen is aan de rand een stukje moerasbos gekapt waar een nieuwe beek is gegraven en hier is een tiental meters knuppelbrug vervangen door een open plek met een houten voetgangersbrug over de nieuwe beek. De routebeschrijving in de gids van het Graaf van Hornepad kan dus nog steeds worden gebruikt.

Wandelaars kunnen bij mij nadere informatie in verband met beide bovengenoemde projecten verkrijgen (tel. 0495-533966, theobeelen@planet.nl).

-Theo Beelen-





OLAT EN GPS

OLAT wil een test uitvoeren om in de toekomst de route van de dagwandeltochten, voor de mensen die dat graag willen, ook op GPS aan te bieden. Dit dus naast de traditionele routebeschrijving op papier en de bekende gele pijlen. Voor deze test zoeken wij enkele vrijwilligers in het bezit van een GPS-apparaat, die regelmatig bij de OLAT dagtochten meewandelen en die ook bereid zijn ons feedback te geven over hun ervaringen.



Hieraan zijn wel een paar voorwaarden verbonden. Het GPS-apparaat moet gebruik kunnen maken van de meest gebruikte vorm van opslag en dit is een GPX-track of GPX-route. Verder kunt u de GPX-track of GPX-route alleen bij het inschrijfbureau middels onze pc of laptop op uw apparaat zetten.

Natuurlijk kunt u ook uw smartphone gebruiken, als die maar GPX-tracks en -routes accepteert. En uw smartphone heeft dan ook een goede topografische kaart van het wandelgebied nodig.

Omdat het om een test gaat, moet u er wel rekening mee houden dat, indien u mee wilt doen, dit mogelijk enig oponthoud zal geven op het inschrijfbureau voordat u kunt vertrekken.

Aanmelden kan bij **Otto Ahlers**, die OLAT technisch ondersteunt, via e-mail: gpstest@olat.nl

Bij hem kunt u ook nadere informatie krijgen.

WANDELMAATJE GEZOCHT

Mijn naam is Marriette de Zeeuw uit Rosmalen. Ik ben lid van de OLAT met veel plezier.

Al driekwart jaar ben ik op zoek naar wandelmaatjes in mijn eigen omgeving om bijvoorbeeld een keer per week te wandelen samen. Ik heb al van alles geprobeerd. Zoals advertenties zetten bij de supermarkten, kranten er op na speuren, aangemeld voor sites om wandelgenootjes te zoeken.

De moeilijkheid waar ik tegenaan loop is ook de ervaring van de andere persoon, veelal willen mensen zomaar wat kilometers wandelen. Ik zoek juist iemand die langere afstanden samen wil lopen op een professionele manier.

Voelt u zich aangesproken?

Ik hoor graag van u!

-Marriette de Zeeuw-

KNBLO ERELID WIM VAN DER LAAKEN OVERLEDEN

Op zaterdag 16 november is op 93-jarige leeftijd KNBLO-NL erelid Wim van der Laaken overleden. De heer Van der Laaken was jarenlang bestuurslid van de KNBLO en waarnemend voorzitter in de jaren 1990-1991.

Wim van der Laaken schreef mee aan enkele boeken over de wandelsport. Zo was hij namens de KNBLO medeauteur van 'De Wereld Wandelt'. Zelf schreef hij een boekje in de serie 'Ken uw sport'.

Wim van der Laaken werd in 1972 lid van de Rotterdamse Wandelsport Vereniging. Hij was zeer betrokken bij zijn wandelclub, de wandelsport in het algemeen en de Vierdaagse Nijmegen. Voor de KNBLO was hij jarenlang medeverantwoordelijk voor de statistieken die over het wandel-evenement werden opgemaakt. Hij liep zelf ook 55 keer mee, te beginnen bij de eerste Vierdaagse na de Tweede Wereld Oorlog.

Als wandelsportvereniging OLAT staan wij een moment stil bij zijn grote verdiensten voor de wandelsport. Als persoon hebben wij hem zeer gewaardeerd.

Zijn naasten, bekenden en vrienden wensen wij sterkte bij dit verlies.

Namens wsv OLAT

-Joop Wesseling, voorzitter-

GROTE CLUBACTIE 2013

De uitslagen van de trekking kunt u terug vinden op www.clubactie.nl.

bestuur, vrijwilligers en wandelaars
BEDANKT - BEDANKT - BEDANKT
 voor de mooie bloemen de vele mailtjes en reacties.
 Deze geven je energie en moed om door te gaan.
 Het was een hele fijne en plezierige ervaring zoveel medeleven.
 Nogmaals bedankt ook namens Paula,

Hans Janssen
 OLAT- VERZORGING



Het einde van deze wandelreis komt in zicht

Westerwaldsteig (3)

Op 1 mei zijn Coos en ik aan deze enerverende wandeltocht begonnen. Al vanaf het begin in Herborn bleek dat het geen gemakkelijke tocht zou worden. Na 16 dagen onderweg te zijn geweest, moeten we vaststellen dat de hellingen eigenlijk te steil zijn om op een prettige manier de opeenvolgende wandeldagen door te komen. Te vaak moesten wij gebruik maken van alternatieven om het pad alle eer aan te doen die het zeker in zich heeft. Wij verbleven in leuke hotels en andere onderkomens en zijn voldaan teruggekeerd naar Driebergen, om van daaruit op een ander moment aan een nieuwe uitdaging te beginnen.

11 mei

We zijn weer goed uitgerust. Op ons adres bleef zowel het geluid als licht buiten omdat er rolluiken zijn aangebracht.

We verlaten Marienthal langs het klooster. Er is een tunnel onder de spoorlijn zodat deze kruising geen probleem oplevert. Na passage van Hilgenroth bereiken we Beul, nabij de uitkijktoren Beulskopf. Het plaatselijke café is helaas dicht. De uitkijktoren laten we daarom ook maar voor wat hij is. Ook in Oberirschen geeft een bord ons ijdele hoop, helaas ook hier niets dat in die richting wijst. Pas rond drie uur komt Hotel Sonnenhof in Weyerbusch in beeld. Hier melden we ons en kunnen onze rugzakken worden afgelegd. We wandelen vanuit het hotel richting het centrum van Weyerbusch. Na een paar honderd meter zien we een grote supermarkt met bakkerij en konditorei. Tijdens het drinken van een latte macchiato met daarbij een gebakje, valt de eerste regenbui. We lopen de plaats nog iets verder in, maar besluiten al vlug terug te gaan naar het hotel. Daar kijken we naar een spannende, enigszins komische film. Tijdens deze film hagelt het een keer. 's Avonds eten we in het restaurant van het hotel. De vier dames zijn hier ook en ik laat hen een foto zien die ik eerder van hen heb gemaakt.

12 mei

Vannacht hebben we wederom goed geslapen; dat mag ook wel als de rekening inclusief ontbijt €89,- bedraagt. Bij het ontbijt zien we de vier dames nog.

Bij de start is het droog, maar dat blijft niet lang zo. Als we bij de Forstmehren zijn begint het stevig door te regenen. We besluiten even van een schuilplaats gebruik te maken. Vandaag wisselen buien zich regelmatig af met zonnige periodes.

In Mehren zien we een mooie kerk en talrijke vakwerkhuisen. Er moet hier ook ergens een café-restaurant zijn. De reclameborden zijn hier echter een beetje raadselachtig, want op een bord zien we dat het nog 1 km naar het café is en op het andere bord staat nog 15 minuten. We besluiten door te lopen. Door het Staatsforst Altenkirchen komen we in Ahlbach. In deze kleine buurtschap zijn bijna alle woningen vakwerkhuisen.

Vlak voordat Flammersfeld wordt bereikt, krijgen we nog een flinke bui te verwerken. We steken de paraplu op, maar als dat niet voldoet, schuilen we onder een afdakje. Even vergissen wij ons in het adres waar we voor vannacht hebben gereserveerd. We denken dat het huisnummer 12 is in een bepaalde straat, maar bij navraag blijkt dat niet juist. Volgens hen moet het in de volgende straat zijn. Daar aangekomen blijkt nummer 12 niet te bestaan. Dan toch maar even in de papieren kijken en het blijkt huisnummer 7 te zijn. Het is een eenvoudig verblijf, bij ons vergelijkbaar met sommige adressen van de stichting Vrienden op de Fiets. In een naburige konditorei drinken we nog een latte macchiato en om de smaak weg te spoelen, die niet zo goed is, drinken we er nog een milchkaffee achteraan. Het appeltaartje is wel heerlijk.



Op mijn vraag hoe we in het centrum van Flammersfeld komen, krijgen we het simpele antwoord dat we daar al zijn. Wij hoeven hier dus geen uitgebreide keuze aan horeca te verwachten en besluiten om in een pizzeria warm te eten.

Om toch maar een hoogtepunt van deze dag te benoemen: het zien van een ree dat ons pad vandaag heeft gekruist. Daarmee komt het totaal aantal reeën dat we tijdens onze wandelvakantie hebben gezien op drie en daar zal het ook bij blijven.

13 mei

Het is een eenvoudig verblijf waar we de nacht doorbrengen, maar ik ben wel verbaasd als ik 's morgens zie dat er een open internetverbinding beschikbaar is. Dat hebben we tot nu toe nergens aangetroffen. Jammer dat me dat gisteren is ontgaan.

Geheel in regenkleding gehuld begeven we ons op pad. Bij de route aangekomen blijkt de aanloop naar het pad vernield door de aanleg van een groot hekwerk, dat om een fabrieksterrein is gebouwd. De markering is daar ook verdwenen.

We lopen langs Flammersfeld en komen bij Seelbach, waar we de Wied oversteken. Bij het plaatsje Döttesfeld gaat het pad steil omhoog. Mede vanwege de nattigheid en de daardoor ontstane gladheid besluiten we om een alternatieve route te volgen.

Bij Breitscheid, nabij de Höldestein wordt het terrein wederom steil en ook hier kiezen we voor een andere route. Dat brengt ons in Gestüt, waar de weg

voor alle verkeer is afgesloten, zelfs naar Pleckhausen, dat maar 1 km verderop ligt. We laten Pleckhausen dus voor wat het is en kiezen voor Horhausen en gaan van daaruit naar ons overnachtingsadres. Vandaag waren het vooral de geel gekleurde velden die onze aandacht trokken.

14 mei


Hotel-Restaurant Grenzbachmühle ligt zeer afgelegen in een diep dal. Het is er erg rustig dus goed uitgeslapen komen we aan het ontbijt. Er is hier geen internet. We pakken de kortste route naar de officiële Westerwaldsteig, hetzelfde traject als gisteren, dat we dus dubbel doen.

In Horhausen drinken we twee latte macchiato's. We blijven hier zeker drie kwartier zitten, mede omdat we in Strauscheid pas om 4 uur terecht kunnen en dus vandaag voldoende tijd hebben. Bij Niedersteinbach treffen we weer een zeer steil traject en kiezen voor een alternatief stuk. In Peterslahr staat de fraaie St. Petrus Pfarrkirche; zeker de moeite waard om met een bezoek te vereren. In het dorp Peterslahr staan bovendien mooie vakwerkhuisen. Het plaatselijke café-restaurant is net als vele restaurants die op maandag en dinsdag hun deuren gesloten houden dicht.

Wij worden toch nog verrast door een steil stuk in onze alternatieve route; dat noodzaakt ons even langs een verkeersweg te wandelen. Even voorbij Steinhof wordt het opnieuw steiler. Omdat we de alternatieve trajecten ondertussen meer dan zat zijn, besluiten we de kortste weg naar Strauscheid te nemen. Bij Fernthal gaan we onder de A3 door en kiezen dan bij Neschen de richting van afslag 35. Wij hoeven nu maar een paar honderd meter langs de verkeersweg in de richting van Rahms te lopen. De auto's rijden hier echter zo hard langs ons dat we snel voor een weiland kiezen om in levenden lijve in Gerhardshahn te komen. Toevallig komen we daar uit bij een fruitwinkel en kopen bananen. Via een paar veldwegen lopen we naar onze reservering in Strauscheid.

15 mei

Ons adres in Strauscheid voldoet volledig als logies met ontbijt. Tot Weissenfels volgen we vandaag de officiële route. Daarna moeten we toch weer voor een andere weg kiezen omdat we niet helemaal gerust zijn op het officiële vervolg van het traject. Daarna gaat de route veelal over brede paden naar Rossbach. Na een korte rust in Hotel Zur Post houden we aan de rand van Rossbach nog een rust. Hier besluiten we wederom voor een ander traject te



kieszen. De fut is er inmiddels helemaal uit en daarom willen we via een iets minder zware route naar Waldbreitbach wandelen. Onze keuze valt uiteindelijk toch nog zwaar uit, maar gelukkig zitten er geen steile stukken meer in.

In het Vita Balance-Hotel hebben we een kamer naast de ingang van het zwembad. We maken ook gretig gebruik van de gelegenheid om ons heerlijk op te frissen. Na onze zwempartij kijken we nog wat rond in Waldbreitbach en drinken nog twee latte macchiato's in een konditorei. De lampen han-

gen hier wat onhandig en bij het opstaan druk ik tegen de lampenkap die vervolgens kapot valt. Schade!!

's Avonds eten we warm in het Vita Balance-Hotel. We kunnen hier ook gebruik maken van het internet.

16 mei

Na een zeer goed ontbijt lopen we eerst nog even het dorp in en kopen brood en fris bij de bakker. Daarna drinken we er latte macchiato.

Dan begint onze laatste wandeldag. Die start al meteen met een steile helling, waarop we besluiten uit te zien naar een alternatief. We passeren ons overnachtingsadres en een eind verderop steken we de Wied over. Langs de oostkant van de Wied lopen we nu naar Hausen. Hier bekijken we de dorpskerk. Buiten Hausen bewandelen we op voorhand een alternatieve route vanwege een te verwachten steil stuk.

In het Rheinbrokken Wald nemen we de tijd en rusten in een hutje. We zijn verbaasd als we twee wandelaars zien lopen met een regenponcho aan. Tijdens onze rustpauze is het gaan regenen. Ook wij nemen onze maatregelen. Aan de rand van Bad Hönningen wil Coos de snelste route naar ons overnachtingsadres nemen. Ze is de regen meer dan zat. Bij onze aankomst in Hotel Haus Melanie krijgen we een plattegrond van Bad Hönningen met daarop drie restaurants waar we kunnen dineren. We hebben echter maar weinig zin om daar naar toe te gaan. Op 100 meter afstand van het hotel is een kleine pizzeria en daar gebruiken we een warme maaltijd.

Op vrijdag **17 mei** worden we door de schoonzoons van de eigenaar van het overnachtingsadres met de auto naar het station gebracht. Hoewel het ontbijt officieel pas vanaf 8:30 uur is, kunnen wij om 8:00 uur ontbijten. We nemen de trein van 8:46 uur naar Keulen en reizen daarna via Arnhem naar huis.

naar een blog van
-Henri Floor-

Met een credencial op zak en niet te veel kilometers per dag kom je er wel

Met Lieske op pad (3)

Nog steeds leren we nieuwe mensen kennen laten we ons telkens weer verrassen waar we de nacht kunnen doorbrengen. Wel is duidelijk dat je als pelgrim de smaak van heerlijk voedsel blijft bewaren, ook al is het aperitief na afloop wel eens te ruim gemeten. De omgeving blijft elke dag opnieuw imponeren. We verheugen ons op Burgos, maar beseffen ook dat dat slechts een tussenstation is. Avonturen en voldoening wisselen elkaar af. In de beschrijving van dit traject proberen we Boadilla del Camino te halen.

10e dag: maandag 13 mei 2013

Van Santa Domingo de Calzado naar Belorada 24 km

Vanmorgen lekker ontbeten in bar Piedra waar we gisteren ook al aten. Hoef ik tenminste niet meer dat oude stokbrood op te eten. We hebben ook nog de luxe van vers geperst sinaasappelsap en het is strak stralend weer! We lopen wel veel langs de N120, maar een prima pad. Niets speciaals meege maakt. We verlaten zo langzamerhand de glooiende wijngaarden van Rioja. Onderweg toch maar eens geprobeerd een herberg te bellen en te reserveren en het lukt nog ook, kunnen we lekker op ons gemak lopen. Als we er aankomen is het vol, wel een tijdje wachten voordat we ingeschreven worden. Daar heb je echt je "credencial" voor nodig, het pelgrimspaspoort. Iedere keer krijg je daar een stempel in, ook kun je b.v. een stempel halen in een kerk. De herberg heet Los Cuatro Canetones, Fernando zwaait met veel charme de scepter. Er is een tuin en een klein zwembadje waar niemand in gaat. We zitten lekker in het zonnetje, de was hangt te drogen en nemen een biertje. We hebben een kamer met 6 dames, bestellen meteen het ontbijt en blijven hier ook eten. Bij het avondeten, allemaal heel kleinschalig, is Fernando wel zo slim dat hij de diverse nationaliteiten bij elkaar zet, dus Duitsers bij Nederlanders, Portugezen met Spanjaarden, Koreanen bij elkaar. Het hoeft zo niet, maar het maakt ons niet uit. Gelukkig simpel hapje eten, glaasje wijn, water en brood en je bent tevreden. Hij maakt een hele ophef over het ontbijt wat niet veel voorstelt, ook dat geeft niet.

11e dag: dinsdag 14 mei 2013

Belorada naar Ages 28 km (of 34?)

Gisteren weer bekende lekkere dingen gegeten mixed salad, ik neem gewoon als hoofdgerecht een van de voorgerechten, een pasta, ben ik nu eenmaal dol op. Het gaat gelukkig ook nog steeds goed met mijn maag en darmen, ik blijf voorzichtig door geen gekke gekruide dingen te eten.

Vandaag een pittige route over de Montes de Oca, als ik het zo lees. We gaan van 800 m omhoog naar 1.150 m, van hoogvlakte naar ruige, donkere bossen, In vroegere tijden was dit gevaarlijk gebied. Struikrovers en bandieten overvielen de wandelaars, maar daar hoeven we nu niet meer bang voor te zijn. Het gebied staat er wel om bekend dat als het minder goed weer is, het meteen echt slecht en zelfs af te raden is. Maar wij hebben vandaag een stralende zon. Al om 05.15 uur op, vreselijke piepdeuren in de herberg. Al vroeg aan de wandel. We gaan voor 28 km, hoewel we moeten oppassen niet teveel kilometers te maken, anders zijn we te vroeg op de plaats van bestemming, Leon. Wij lopen lekker, anderen zeggen wat een pittig tempo, maar vroeg of laat kom je elkaar toch weer tegen. Zoals ene Cees uit Delft, zullen



we vaker contact mee hebben. Ook ontmoeten we Frans (van OLAT).

De Montes de Oca zijn schitterend. We zien brem- en heidestruiken zo groot als wij ze in Nederland niet kennen. We doen zoveel indrukken op, het is haast niet te onthouden. In een gehuchtje staan we met Nederlander Ybe te praten, hij loopt weer verder. Als wij ons stokbrood op hebben en ook willen gaan, zien we dat hij het fototoestel is vergeten. Natuurlijk nemen we het mee. Hij komt erachter als hij boven op de helling een foto wil nemen, dus hij weer naar beneden, daar komen we elkaar weer tegen en opgelost.

Doorgelopen tot San Juan Ortego, maar hier staan de herbergen niet zo goed aangeschreven. Het is heerlijk, fris, zonnig weer, we krijgen al bruine armen en besluiten nog 5 km door te lopen naar Ages, het is nog vroeg. Toch moeten we later opstaan, minder kilometers lopen. We kunnen de herberg weer telefonisch reserveren: El Pajar de Ages. Als we binnenkomen klikt het meteen. Ik hoor muziek van Ricky Nelson: "I'm a travelling man", het is duidelijk dat de man uit hetzelfde muzikale tijdperk is als ik en begint meteen zijn hele "oeuvre" af te draaien: Hello Mary Lou, Elvis Presley, Pat Boone, Buddy Holly. Dat is lachen hoor. Voor €12,- slapen en ontbijten. We eten hier niet, want Ria houdt niet van paella, 25 m verder is een bar/restaurant. Ook treffen we 10 m aan de andere kant een hartstikke leuk winkeltje, noem het een wijn-/



kruideniers-/delicatessenzaakje. Je begint meteen te watertanden als je binnenkomt, er is ook een barretje bij. We nemen een stukje harde Manchego kaas mee voor morgen onderweg en hebben nu ook wel zin in iets van blauwschimmel. We kiezen voor de mildere vorm van cabrales en doet u ook maar 2 glazen rosado. De señora snapt het helemaal; het duurt even, maar dan is de kaas licht verwarmd, stokbrood, gesneden in mandje, erbij 2 vorstelijke glazen en daar zitten wij buiten op een gammel bankje helemaal te genieten. Zo simpel, zo goed!

Het avondeten is niet om over uit te weiden. Natuurlijk had ook deze dag weer iets apart. Voordat we gingen eten hadden we de was in de machine gedaan. Althans, dat zou voor ons worden gedaan. Er waren een paar wachtenden voor ons, maar alles zou goed komen. Net voor het eten zagen we dat onze was nog gedraaid moest worden. Señor Ricky Nelson zou het regelen. Teruggekomen zien we nergens onze was. Ik de twee wasdrogers nagekeken, overal plastic zakken, maar geen was. Ria is des duivels. Ze ligt al in bed maar trekt snel iets aan en gaat mee op zoek. Eindelijk, hoe weet ik niet meer, komt onze was uit de droger, niet helemaal droog, maar we hebben onze spullen en hangen die op de overloop uit. Hé, hé, nu lekker slapen of snurken, want dat gebeurt maar al te vaak. Ik heb er geen last van, Ria vindt het helemaal niets, maar ja, we zijn met z'n allen op de camino!

12e dag: woensdag 15 mei 2013

Agés – Burgos 25 km

Het maken van de verslagen valt niet mee op mijn stress K-phone. Het is een ramp. Ik moet alles met een stickje letter voor letter intypen en dan nog staan er soms de vreemdste woorden. Ik word er helemaal gefrustreerd van. Dat allemaal meestal 's avonds laat als ik al in bed lig.

Goed, toch nog iets te melden over het diner van gisteren. We waren in een gemengd gezelschap van Cees uit Delft, Bill uit Canada, Frans uit Nederland,

Bernhard uit Oostenrijk, meisje uit België, Ria en ik. Aan het einde kregen wij een vorstelijk dessert: verse aardbeien. Wel chocoladesaus er overheen (eigenlijk jammer) maar het vreemde was dat ik ook zout proefde. Ik vroeg dus aan de serveerster of dat hier soms gebruikelijk was. Oh pardon, het moet azúcar zijn (hoef ik zeker niet te vertalen). Hilariteit alom dus.

We zijn wat later opgestaan vandaag. Weeronline heeft gelijk, het komt met bakken uit de hemel. Ria denkt dat het met de gamaschen voldoende is, maar



komt er al gauw achter dat de combinatie regenbroek/poncho beter is. Ik heb ook nog een fleece-vest aan. Het gaat echter van kwaad tot erger. We komen bij een ruige bergketen, het bosrijke landschap van Atapuerca, waar 800.000 jaar geleden de eerste ons bekende bewoners van het Iberisch schiereiland woonden. Het begint nog harder te regenen en gaat over in natte sneeuw, het is menens. Voor je zie je grote witte silhouetten in een grijze hemel, de horizon is niet groot, we gaan over een soort hoogvlakte, daarna de berg op, losse keien, natuurlijk moet ik dan plassen (misschien zenuwen?). Ergens doe ik het gewoon, want met die druk op m'n blaas kan ik niet goed lopen.

Na ca. anderhalf uur hebben we dit avontuur ook weer achter de rug. Toch

voel ik mij een gelukkig mens, goede voeten, goede benen, goede conditie, met nieuwe 2 dagen van tevoren gekocht, goede schoenen, welke idioot doet zoiets. Heb nergens last van. Goede regenbroek, poncho. Ik heb veel om dankbaar voor te zijn.

Als we in een bar komen zit daar een man somber en heel erg wit te zijn. Het blijkt dat hij is gevallen en de vrouw achter de bar ontfermt zich over hem en spreekt hem bemoedigend toe. Er is een dokter gebeld. Als wij weer op weg gaan komt de ziekenwagen aanrijden, het is niet duidelijk wat hij heeft, maar gelukkig ben je ook hier niet zonder hulp.

Wij ploeteren verder over een verschrikkelijk modder/keienpad. Leem blijft onder de schoenen hangen, ze zijn wel 1,5 kg zwaarder van de rotzooi. Het regent dan harder, dan zachter. Dit is niet erg leuk hoor, maar wij gaan door.

We moeten nog een flink stuk tot Burgos, een kilometer of 5, langs een lelijke en lange weg, door industrieterreinen en rumoerige wegen. Daarvoor hebben we ik weet niet hoe lang langs hekken van een vliegveld gesjouwd. Ergens in het boekje staat dat je nu ook de bus kunt nemen, 4 km naar het centrum van Burgos, maar dat is onze eer te na, we hebben geen blessure, dus dat doen we niet. Wij vinden een of andere bar waar we thee drinken en nemen er een stuk tortilla bij. De mensen zijn erg aardig en alles bij elkaar geeft het ons moed om door te gaan. Een eindje verder staan Nederlanders op de bus te wachten, nog 4 km. Zelfs Ria heeft vandaag geen voorkeur voor een herberg. Er is een grote gemeenschappelijke midden in het centrum, met 146 plaatsen. Denk eens aan al die natte kleren en vieze schoenen. Ik vind in het boekje ook de naam van een hostel midden in het centrum, Jacobea Calle Juan. We komen toch door die straat en proberen het. Gelukkig er is nog plaats in de dependance aan de overkant. Ze hebben een kamer die we delen met een jongen en meisje resp. uit Italië en Brazilië, die kost €25,- p.p. plus ontbijt. Andere prijzen natuurlijk

dan in de herberg, maar we doen het. Het is nog steeds koud, tussen 5 en 8 graden. Morgen opnieuw regen, maar misschien iets minder intens.

Wij gaan ons eerst maar installeren en maken kennis met Max en Flavia, daarna douchen, dat kan op de gang. Als ik na Ria ga, heb ik de pech dat de boiler leeg is. Te laat heb ik in de gaten dat er verderop in de gang nog een douche is. Natuurlijk gaan we toch Burgos in, het is zelfs droog geworden, maar koud. Wat een prachtige kathedraal, wat groot. Sevilla is mooi, maar dit is ook schitterend. Hele mooie plafonds, de altaren met wel erg veel goud. Je zou hier langer moeten blijven om van alles te bekijken, maar helaas werkt het weer ook niet mee, de terrassen zijn leeg. Voor het eerst gaan we op zoek naar een souvenir, mag niets wegen. We vinden een paar kleine dingetjes (clips voor op de koelkast) en voor ons zelf hele mooie oorbelletjes van zilver in de vorm van een schelp. Dit is het. Ria denkt dat we waarschijnlijk in Leon ook nog wel iets kunnen kopen, maar herinnert zich ook wat haar zoon zei: "Als je iets ziet wat je mooi vindt moet je het kopen, anders is je kans voorbij". Achteraf zal blijken dat hij gelijk heeft. We zijn er heel tevreden over.

De tijd vliegt voorbij en de maag begint te knorren, dus een restaurant gezocht. We vinden zo'n straatje met het ene mesón/restaurant na het andere, dus dat gaat helemaal lukken. Vanaf de bar worden we naar boven gestuurd en het ziet er mooi, warm en verzorgd uit. We dineren vanavond in Mesón La Amarilla in san lorenzo, Burgos. Voor Ria (aan de vooravond van haar verjaardag) zijn het verse artisjokken, voor mij weer een klein roerei gevuld met oesterzwammen. Daarna voor Ria een dorade (zeebaars) en ik durf te kiezen voor een steak. Normaal in deze omgeving krijg je dan een zeer dun droog lapje biefstuk. Deze is niet vreselijk dun, maar toch nog rosé gebakken. De wijn is gewoon een fles, en niet zo benauwd van 1 glaasje, incl. het menu. Mijn dessert is dan ook gewoon een glas wijn. Naast ons komt een mevrouw met zoon uit

Australië zitten, ze lopen ook de camiono, maar nemen nogal eens de bus, zoals vanmorgen met die sneeuw.

Het was weer een avontuurlijke, afwisselende en voldoening gevende dag vandaag.

13e dag: donderdag 16 mei 2013

Van Burgos naar Hontanas 30 km
Vandaag is Ria jarig. Ik had in Nederland een "passend" cadeautje meegenomen: een "bedeltje" van Pandora in de vorm van een onzelveheersbeestje. We ontbijten in de hostel en ik leg het cadeautje op haar ontbijtbordje. Ria proficiat, nog vele mooie jaren. Lekker ontbijt: geroosterde toast met vers geperst sinaasappelsap.



Het is gelukkig droog, maar slechts 4 graden. We lopen in de stad een stukje verkeerd, maar komen daardoor wel op het prachtige authentieke universiteitsgebouw en faculteiten uit. Echt eeuwenoud. Wat een sfeer! De weg terug is gelukkig ook weer vlot gevonden.

Onze eerste etappe vandaag is vrij lang, ca. 10 km, en in een bar komen we Jan Mulder tegen (is hij niet vanuit Lourdes gestart?). Hij heeft erg last van spierpijn in zijn voet en gaat een dag of wat rust nemen. Ik geef hem de arnica-olie die ik zelf toch niet hoeft te gebruiken.

In de middag wordt weer regen verwacht. We willen dus niet zover gaan, tot Hornillas de Camino, net 20 km. Het lukt niet om te reserveren. Daar aangekomen, ca. 13.30 uur, gaan we in de rij staan voor een plaats in de herberg. Uiteindelijk kunnen we alleen in een niet echt schone, vochtige sporthal met betonnen vloer slapen op een stretcher. Dat is even slikken, dit wil ik echt niet. Een hostel hier kost €45,-.

Het alternatief is 11 km doorlopen.

De volgende herberg in Hontanas gebied, ook vol, dan maar een Casa Rural, gelukkig, we hebben een kamer voor 2 personen voor €35,- dus nog even flink doorbuffelen. We lopen inmiddels op de Meseta, dus immens grote kale vlakten. Het is voor mij net het startbeeld (menubladd) van Windows, dus toch maar weer de heuvels op. Pffft.

Eerder dan verwacht komen we om 16.30 uur aan in Hontanas. We zien de Nederlanders weer: Anneke, Jan, Dan en Johan, zij logeren in de herberg.

We drinken even een verjaardagsglaasje, maar het is veel te koud om buiten te zitten, wij zijn een beetje moe en willen naar de kamer. Wij gaan naar de naastgelegen hostel. De kamer is perfect. Een 2- en een 1-persoonsbed.

Ondertussen hebben we ons plan van kleinere afstanden lopen bijgesteld, het werkt niet. We gaan terug naar ons oorspronkelijke schema, d.w.z. dat we op 23 mei aankomen in Leon. Zodoende hebben we tijd over, omdat het vliegtuig is geboekt voor 27 mei. Ik bel met Transavia en zonder problemen wordt onze vlucht omgeboekt naar 25 mei. Dus nu gaan we toch weer afstanden tussen 25 en 30 km per dag lopen. Wij eten deze avond helaas niet heel bijzonder op Ria's verjaardag, maar gisteren was het super. We zien op tv dat het morgen weer slecht weer wordt, veel regen en zelfs onweer. Laten we er het beste van hopen. Na het eten nog dit verslag schrijven en gauw gaan slapen.

14e dag: vrijdag 17 mei 2013

Hontanas naar Boadilla del Camino
30 km

Heerlijk geslapen, echte lakens, echte handdoek, mooie badruimte. Luxe! Om 06.00 uur er weer uit. Ja hoor, regen! Nog voor 08.00 uur alweer het eerste avontuur van vandaag. Onze weg gaat het dorp uit, we lopen langs aardig slingerende, maar helaas modderige paden. Omhoog en omlaag. Bijna komen we dan bij een asfaltweg, maar enorm grote plassen verhinderen dat. Enige mogelijkheid: omhoog het talud op.

Ria is zo omhoog, maar ik sta natuurlijk weer te twijfelen. Ik probeer te stappen, maar het lukt niet. Ik bedenk dat ik maar het beste op handen en voeten omhoog kan. Dit lukt ook niet, ik glijd uit en lig plat op de buik in de modder. Gelukkig heb ik regenbroek en poncho aan. Ria is al boven, zij wil mij wel helpen, maar ik ben bang dat we er dan allebei in liggen. Als een geschenk uit de hemel (of is dat Camino?) komt dan de Oostenrijkse pelgrim Bernard aanwandelen, steekt een hand uit en hup Lies is ook boven. Beetje "schmutzig" maar ja. Daarna heerlijk asfalt. De geschiedboekjes hebben veel te vertellen over deze omgeving, ik beperk me maar tot mijn eigen belevenissen! Nu op weg naar Castrojerez. Het is inmiddels behoorlijk opgeklaard en het licht is prachtig. Het ligt behoorlijk hoog en we kijken er lang tegen aan. Erg mooi.

Na 10 km belanden we in een bar waar we een heerlijke chocolade-croissant samen opeten. Maar goed dat we wat energie hebben ingeladen: het echte werk begint pas, namelijk een helling van 12% en dat met de regenbroek aan. Het lukt, maar ik ben wel heel blij met m'n camelbag (infuus) en kom boven. Schitterend uitzicht. Boven staat een soort open schuilhut, even bijkomen hoor! Het is te koud om aan de rand te gaan zitten, je waait eraf. Dan naar beneden, wat dacht je: 18% daling! Dat wordt heel langzaam aan. Gelukkig heeft men de weg inmiddels geplaveid, in vroegere dagen waren dit ook nog losse keien!. Ik neem de tijd en geniet van het fabuleuze uitzicht.

Na een tijd moeten wij echt weer "tanken" in een bar waar we een bocadillo met verse Serranoham verorberen. We nemen er nog eentje met Manchego kaas mee voor "slechte tijden", ha ha. Ria wil eigenlijk boodschappen doen voor onderweg, maar dit is zo lekker en het is gewoon te koud om langs de kant van de weg te gaan zitten picknicken, anders zou ik daar echt geen bezwaar tegen hebben. Op een heuvel komen we Anneke, Jan, Johan en Dan weer tegen. Gezamenlijk lopen we naar Boadilla del Camino.

Het weer is best aardig, af en toe dreigend, beetje regen, poncho aan en uit. We willen weer in een herberg slapen. Ik probeer te reserveren, "nee dat doen we niet, maar maak je geen zorgen, er is altijd plaats!" Zo'n 400/500 m voor het eind begint het te regenen, ik doe een keertje "flink" en heb er meteen spijt van ook. Het komt met bakken uit de hemel en het hagelt ook. Op het allerlaatst de poncho nog aan gedaan. Bij de herberg is het stikvol, allemaal druipende mensen, overal liggen al mensen in de slaapzaal. Ik sta daar een beetje verwezen te kijken. Leuk is dat het haardvuur brandt. Op een bank en fauteuil, die wij allang naar de milieustraat gebracht zouden hebben, zitten ook mensen. Schoenen vol modder staan rondom, we kunnen nergens zitten, maar "het komt goed". Uiteindelijk komt er iemand, die zegt "we ruimen straks het meubilair eruit en leg-



gen wel matrassen op de grond". We zijn met 6 Nederlanders: Johan, Dan, Jan en Anneke, Ria en ik. Dan is een marathonloper, hij heeft flinke problemen, eerst met de knieën, nu ook met het scheenbeen, te hoog tempo gelopen en te veel kilometers, daar waar wij de taxi namen zijn zij nog 12 km doorgelopen. Ook hij ziet het niet zitten. De anderen gaan douchen; je moet wel creatief zijn, want je kunt je droge spullen niet kwijt. Ik ga me maar wassen aan de wastafel. Na een tijdje komt iemand de bank eruit halen en begint met matrassen te slepen, gooit er een kussen en laken op. Ik ben heel blij met mijn laken en slaapzak. Aan de andere kant van de "woonkamer" worden nog eens 4 matrassen op de grond gelegd voor een paar Engelsen. Over een ding zijn we het eens: ik ga voor morgen reserveren, net als Cees uit

Delft, en meteen ook voor overmorgen. Ook het pelgrimsmenu is in deze herberg. We maken het gezellig, maar mij smaakt het niet. Blik witte bonen met tomaten dat tot soep is verheven; het alternatief is iets heel vets, knoflooksoep met, naar ik denk, geklopt eiwit erin. Ik sop er wat in met het stokbrood. Daarna een soort goulash, zonder uien of paprika's, meer gekookt rundvlees. Als toetje een ijsje. Ik eet heel veel brood die avond. De wijn is werkelijk niet te drinken en ik snap niet dat Ria er toch nog een paar kopjes van lust. Ik ben heel tevreden met water, doe alsof ik het allemaal heel gezellig en lekker vind, heb wat gesprekken met een paar Fransen naast me, dat is dan wel weer echt leuk.

Om 20.30 uur terug naar onze woon/slaapkamer. In alle eerlijkheid ben ik blij dat ik me op de matras in m'n slaapzak kan rollen. Dan denkt er net zo over. De rest heeft nog energie en ik hoor ze gein maken. Er wordt om een "stokkaarten" gevraagd. Vervolgens is Johan zijn portemonnee kwijt, er wordt tot de Heilige Antonius gebeden. Het helpt: als hij zijn hele rugzak omgekiept heeft, komt de portemonnee weer te voorschijn. Johan vindt dat er een glaasje wijn op gedronken moet worden. Ik lig lekker te soezen en niet veel later te slapen. Rond een uur of twee moet ik echt even naar toilet. Hoe doe ik dat in deze woestijn van schoenen, rugzakken, trapje af, slaapzaal door, weer trapje etc. Dan hoor en zie ik het zaklampje van Dan en sta op. Zie je het voor je: hij en ik in nachttenuue, half dichte ogen. We bereiken zonder ongelukken het toilet en gaan vervolgens opgelucht weer verder slapen. We worden de andere dag gepest met "nachtelijke afspraakjes".

Rond 05.15 uur beginnen er al te vertrekken. Ria ligt precies in de lijn van de grote deur, die moeilijk sluit. Ze ligt precies op de tocht en krijgt helaas een flinke verkoudheid. Ik heb niet slecht geslapen en het avontuur en de regen en alles wat erbij komt is al weer vergeten, een nieuwe dag breekt aan.

-Lies Wesseling- (wordt vervolgd)

Wandelen op het Pieterpad, deel 2 (2)

Op dinsdag 31 juli geen wandeling. We slapen lekker uit en maken er een luie dag van. Nu we in Limburg zijn moeten we natuurlijk ook van de echte Limburgse Vlaai genieten en dat doen we dan ook! In de middag nog even een klein wandelingetje over het Pieterpad naar de pont van Grubbenvorst. Terwijl we dat doen komt er een groep hardlopers voorbij en het blijkt datzelfde groepje ultrarunners te zijn dat we ook al hadden ontmoet toen we in het voorjaar een gedeelte van het Westerborkpad aan het lopen waren.

Woensdag 1 augustus Vierlingsbeek - Velden 36 km

Vandaag is het de langste etappe in deze week, liefst 36 kilometer. Maar omdat we naar de camping lopen is dat geen bezwaar. In deze etappe worden heel veel kijkpunten aangegeven, dus zal het een lange dag worden. Wandelen is één ding, maar het is ook wel leuk om interessante objecten te bekijken. De regenmaand juli is voorbij en zo waar slaat het weer meteen om. Tenminste in het midden en zuiden van Limburg, want in de rest van Nederland schijnt het nog niet zo best te zijn. De weersverwachting voor vandaag is onbewolkt en een temperatuur die naar de 30°C zal gaan.

Langs de Molenbeek

We worden naar Vierlingsbeek gebracht en om 08.15 uur stappen we het Pieterpad op. Het is meteen al een onverhard pad tussen de weilanden door. Een mooie houten brug gaat over de Molenbeek en langs dit water houden we het pad aan tot we op de asfaltweg komen. We lopen langs de restanten van Slot "Het Makken". De gevelsteen is het enige overblijfsel van het kasteel, die nu naast de St. Jozefskapel in Smakt ligt.

Iets verderop zien we in de berm een mooi ijzeren "Pieter-Pauze-Punt". De zitjes zijn de stootkussens van een stootblok die je wel bij het einde van de treinrails zag. Op het gietijzeren tafeltje is een tegel aangebracht met de tekst: "PIETERPAUZE, Ode aan de noeste wandelaar". Het zijn van die leuke momentjes op je pad.

Een Kapel in Holthees

Weer iets verder nemen we een kijkje bij de Mariakapel van Holthees. De volledige naam is: "Kapel van Onze Lieve Vrouw van Zeven Smarten". Mijn opvoeding gaat niet zover dat ik de betekenis daarvan begrijp, maar dat wordt allemaal op een groot informatiebord uitgelegd. We zijn nu immers in het katholieke zuiden beland en daar wemelt het nog van de kapellen en wegekruizen.

Al in 1464 wordt de kapel beschreven als de "Capelle ten Hout, Parochie Vierlinxbeke". In 1520 is de naam veranderd in "Capelle in Hole Heze". Tegenwoordig worden er geen erediensten meer gehouden, maar er kan in de Kapel wel getrouwd worden.



Nadat we deze kennis allemaal tot ons hebben genomen, wandelen we door het dorpje Holthees en even later zien we een oorlogsmonument ter herinnering aan het oorlogsgeweld langs de Maas, waar in deze omgeving van september 1944 tot maart 1945 de bezetters en de bevrijders tegenover elkaar lagen.

Na de brug over de Loobeek zijn we weer terug in de provincie Limburg.



Pelgrimsdorp

Smakt is een bedevaartsoord waar zo'n 20.000 pelgrims per jaar naar de St. Jozefskapel gaan. De kapel werd in 1699 gebouwd in opdracht van de Heer van Makken. Het is de enige kapel in Nederland die aan St. Jozef is toegewijd. De bedevaartgangers bidden daar om "een optimale levensstaat en een slaapkamerraad". We lopen al een poosje samen op met collega-pieterpadders die vandaag vanuit Holthees gestart zijn. We houden het onverharde pad langs de spoorlijn aan. Het hoge gras komt tot aan onze knieën en het is zeker nog niet droog! Na de verkeersweg gaan we de Boschhuizer Bergen in, een stuifzandgebied. Het is een afwisselend gebied van bossen, heide, stuifzand en mooie jeneverbessenstruiken.

Rosmolen

Het bosgebied maakt deel uit van het Landgoed Geysteren dat nog steeds in handen is van de Baron van Geysteren. Er doorheen lopen een paar beekjes die voor de afwatering van de Peel zorgdragen. Een van de mooiste is de meanderende Oostrumse Beek.

Aan die beek ligt een Frankische boerderij met een watermolen die ook wel de Rosmolen van Geysteren wordt genoemd. Eigenlijk is dat geen goede benaming omdat een rosmolen draait, zoals de naam al zegt, door de kracht van een aantal paarden. Maar deze molen had een dubbele aandrijving: als er niet voldoende water door de beek kwam, dan werd er een paard gebruikt. De molen ziet er na een restauratie weer prachtig uit en is weer maalvaardig.



Door oude Maaslopen naar Wanssum

Nadat we een paar foto's hebben genomen gaan we verder en merken dat we de markering kwijt zijn. We zijn te ver doorgelopen, maar na een blik op de kaart zien we dat we even later toch op de goede route uitkomen. Dus gewoon het pad aanhouden en bij de Geysterse Weg zijn we terug op de wit-rode markering. Het Geysterse Ven is een overblijfsel van een oude Maasloop, evenals de Nieuwlandsche Sloot. Langs een mooie bosrand met uitzicht op de Maas bereiken we het dorp Wanssum.

Dit dorp was eind 17e eeuw een Heerlijkheid in het bezit van Baron Schellaert van Obbendorp. Nu heeft het dorp aan de Maas de grootste binnenhaven van Limburg en een grote betonfabriek met enorme silo's die al van ver zijn te zien. Bij de kerk staan een aantal banken, wat een mooie plek is voor een koffiepauze. We bedenken dat we ondertussen in een paar weken tijd van Winsum naar Wanssum hebben gelopen. Een aardige overweging bij een bak koffie uit de thermosfles. We verlaten Wanssum aan de zuidzijde langs de sportvelden. Het grove grindpad doet behoorlijk zeer aan de voeten. Aan het pad ligt de St. Goarkapel. Die is gewijd aan St. Goar, de patroonheilige tegen koude en bibberkoorts. Van beide hebben we geen last, dus hoeven we ook geen kaarsje aan te steken.

Waarschuwing!

We houden nu een smal voetspoor aan langs de Groote Molenbeek. Deze is een aantal jaren terug in oude staat hersteld met bochten en lage oevers. Het pad slingert nu door een weiland waar de koeien ons vredig aanstaren. Als we bij de weg aankomen staat daar

een bord dat waarschuwt voor loslopende koeien! Voordat we het dorp Meerlo in gaan maken we een slinger over het terrein van de Bond Heemschut (Vereniging Bescherming Cultuurmonumenten), zodat we onder de poort van het "Kasteelke" doorlopen. Het is een voormalige kasteelboerderij met een prachtig poortgebouw uit



1619. We ontmoeten een paar collega-Pieterpadwandelaars en zitten op een bankje gezellig met elkaar te kletsen. We hebben dezelfde eindbestemming vandaag: camping Hovershof in Velden. We maken onder de poort een aantal foto's van elkaar en houden verder ons eigen tempo aan naar Velden.

Na de oorlog

De torenklok slaat elf uur als we door Meerlo wandelen. Voor de rest is het er stil. Dan over een landweg die De Keuter heet, net als het buurtschap. Precies om 12.00 uur wandelen we Swolgen binnen. De grote St. Lambertuskerk is van oorsprong uit de 13e eeuw, maar alle dorpjes in deze omgeving hebben ofwel nieuwe kerken of kerktorens van na de oorlog. Ze hebben allemaal zwaar te lijden gehad van het Maas-offensief tijdens de bevrijding van het zuiden van Nederland in 1944.

Swolgender Heide

Om de zandverstuivingen tegen te gaan werden strookvormige bospercelen aangelegd. Er is nu nog maar een klein stukje heide over. Langs de rand staat een picknickbank en het is een goede gelegenheid voor onze lunchpauze. We hebben in de stralende zon een mooi uitzicht over het heideveld. Na de pauze gaan we over een vlinderbrug het bos in. We lopen via een voetgangers-

sluisje het Natuurreservaat Schuitwater in, een nat veengebied als overblijfsel van een oude meander van de Maas. Je kunt er alleen maar doorheen over vlinderpaden. Eén stap er naast en je zakt tot over je knieën de blubber in. Het overkwam ons toen we 16 jaar geleden onze hond uit de blubber moesten redden toen hij er onverwachts indook. Na de Horsterweg krijgen we nog zo'n stuk, maar de paden zijn hier beter begaanbaar.

Rozenteelt en buurkapel

Als we het bos uit zijn wandelen we het gebied van de rozenteelt in. Er zijn onafzienbare percelen met rozenstruiken, wat een fleurig beeld geeft. Bij een boerderij in het gehucht Zwaaneheike is een P.P.-rustpunt waar we de bidons met water vullen. Het is best een warme en dorstige dag geworden. Even verder wandelen we langs de Buurkapel van het buurtschap Houthuizen, die opgericht is door de bewoners uit dank-



baarheid dat ze de oorlog goed zijn doorgekomen. Van binnen ziet de kapel er prachtig uit met mooie beelden en verse bloemen. Ze schijnt druk bezocht te worden.

Naar Grubbenvorst

We zien nog veel meer bloeiende rozenvelden op weg naar Broekeind en lopen langs Huis Kaldenbroek, een kasteelhoeve uit de 15e eeuw. Over een

onverhard pad langs de Molenbeek passeren we daarna het Klooster van de Zusters Ursulinen. Wat een enorm bolwerk was in de welvarende katholieke tijd, dat toch. Het is inmiddels al een uur of twee als we bij Grubbenvorst aankomen. In een park staat een mooi carillon en je kunt door een kast met glazen panelen het tandwielmechanisme bewonderen. Voor het carillon staat een kunstwerk van een Zuster Ursuline die een koe melkt. In het dorp staat een beroemde ijssalon die al jaren de prijs in de wacht sleept van Beste ijssalon van Midden-Limburg. Het terras is dan ook helemaal bezet met mensen die daar een grote sorbet of een gewoon ijsje willen eten. Ook wij hebben wel trek in een beker ijs en verorberen die heerlijk zittend in de schaduw onder de hoge bomen.



Naar de camping

Na het heerlijke ijsje wandelen we naar de veerpont die ons met veel fietsers naar de andere kant van de Maas brengt. Het is nu nog ongeveer twee kilometer en we houden de oever van de rivier aan langs maisvelden en weilanden. Bij een werkpaard in de wei slaan we linksaf een zandpad in en lopen om drie uur de achterkant van de camping op. Met een lekker koel biertje bij de hand kunnen we terugkijken op een mooie lange etappe, we hebben veel gezien.

Donderdag 2 augustus

Velden - Swalmen 30 km

Het zuiden van Nederland is afgelopen nacht regen en onweer bespaard gebleven. Wel lichtte het zo nu en dan behoorlijk op zonder gerommel in de

lucht. Nu vanochtend is het mooi helder en lekker fris. We gaan niet al te vroeg weg, want we hebben besloten om niet meer direct na de etappe te verhuizen naar een volgende camping. De dag erna hebben we ook alle tijd. Om 08.30 uur wandelen we de camping af, direct het Pieterpad op. Het kapelletje net buiten de camping moet natuurlijk vereeuwigd worden, waarvoor Jan en Diny even meeloopt.

Kapellen van Genooi

Na een aantal tuinbouwkassen lopen we over een grasdijk langs de Maas en onder de snelweg A-67 door. Een kudde zwarte koeien staart ons vredig aan en we komen dan bij de Kapel van Genooi. De oorspronkelijke kapel is gesticht in 1631 en werd in 1916 uitgebreid door de beroemde bouwer Cuypers. Naast de kapel staat zelfs nog een tweede kapel uit 1846. Beide kapellen trekken veel bedevaartgangers en voor veel Venlonaren is het Leef Vrouwke van Genoeij een begrip. We bewonderen binnen de mooie beelden en schilderijen.

Hoogwater

Op een Pieterpad-wegwijzer zien we dat het nog 30 km is naar Roermond, maar wij moeten eerst nog door Venlo. Bij Venlo neemt de stroomsnelheid van de Maas af tot een traag stromende laaglandrivier. Bij hoge waterstanden hoopt het water zich op en overspoelt de stad. Sinds de grote overstroming van 1995 zijn er dan ook ingrijpende maatregelen uitgevoerd. Er zijn nieuwe kades en dijken aangelegd vanaf Velden tot aan het centrum van Venlo. Wij volgen de nieuwe kade tot aan de stadsrand en wandelen via het Wilhelminapark naar de binnenstad. Het is nog erg stil als we door de winkelstraten lopen en we kunnen op het gemak de vele historische gebouwen bekijken en op de foto zetten.

Tuk-Tuk

In de St. Martinusstraat staat de St. Martinuskerk die in WO-II zwaar werd beschadigd, doch er nu weer in alle



glorie bij staat. Evenals de prachtige renaissancehuizen met hun sierlijke gevels. Op de Markt staat een van de fraaiste stadhuizen, gebouwd in de jaren 1597-1600. We kopen een aantal ansichtkaarten en wandelen langs het station. De grote klokkentoren van 24 meter hoog benadrukte het belang van een grensstation. Zowaar zijn we deze keer niet in een stad verdwaald en we houden de Kaldenkerkerweg aan langs de spoorlijn. Een aantal Tuk-Tuk's passeren ons met hoge snelheid en we zoeken even de juiste route tussen twee spoorlijnen door. Dan zijn we echt de stad uit en houden een zandpad aan.

Sporen van tremmekes

Vlak voor ons zien we Jan en Diny lopen. Zij zijn wat vroeger vertrokken want ze hebben een lange etappe voor de boeg. We lopen een stukje gezamenlijk op en dat is maar goed ook. Een groot geel bord geeft aan dat er een wijziging is op het Pieterpad wat komt door de aanleg van een nieuwe snelweg naar Duitsland. Jan heeft de nieuwe route via internet gedownload en weet dus hoe we moeten gaan. Maar de wit-rode markering is ook geheel aangepast zodat de route niet al te moeilijk te vinden is.

De nieuwe route volgt een meer oostelijke koers over de zandheuveltjes van de Jammerdaalsche Heide. Dit hogere gebied is in de loop der jaren sterk ver-

anderd door het winnen van klei en zand. Vooral de klei werd gebruikt voor de fabricage van dakpannen en tegels waar de plaats Tegelen bekend om is geworden. De klei werd afgevoerd door treintjes met kiepwagentjes, de zogenaamde kleitremmekes. Overal zijn hier nog de sporen van te zien.

Langs voormalig Trappistenklooster

Jan en Diny zijn gestopt voor een koffiepauze en wij vervolgen onze route. Als we het bos uit zijn, wandelen we langs een groot veld met sperziebonen. Zo te zien zijn ze al oogstrijp en de vraag is of we een maaltijdje voor vanavond zullen plukken. Toch maar niet doen. We wandelen nu over het terrein van een voormalig Trappistenklooster. Tegenwoordig is het een opvangcentrum voor minder bedeedden. Een kringloopwinkel zorgt voor wat inkomsten. Bij een viaduct over de nieuwe snelweg A-74 loopt een groepje wandelaars naar de goede route te zoeken. We wijzen ze op de markeringen en laten op de kaart zien waar we zijn. Deze nieuwe route gaat minstens een kilometer oostelijker dan de oorspronkelijke route. We lopen over een smal paadje bergop om de Groeve Wambach heen en houden een breed zandpad aan langs de grens met Duitsland. Het is zoetjesaan koffietijd, maar dan zul je net zien dat er geen zitbank te vinden is. Bij grenssteen 441 zijn we terug op de oude route, wat ook weer wordt aangegeven met de mededeling 'einde routewijziging Pieterpad'. We lopen nog een stukje verder door het natuurgebied Hühnerkamp en zien een mooie picknickbank voor de koffiepauze.

Van Maalbekerhöhe naar Witte Stein

Tijdens het bakje koffie zien we in de verte achter ons dat diverse wandelaars bij een grenssteen een smal pad ingaan en bij nadere bestudering van onze kaart merken we dat we te ver rechtdoor zijn gegaan. Dus na de koffie een paar honderd meter terug en dan is de wit-rode markering er weer. We zien ook dat Jan en Diny weer voor ons lopen en ze vragen zich verwonderd af



waar wij vandaan komen. Tja, je gaat wel eens verkeerd. We wandelen langs Café Maalbekerhöhe, het is een grenscafé midden in het bos en eigenlijk ook wel *in the middle of nowhere*. Er is ook niemand te bekennen. Wij volgen nu het Pieterpad in het bos bovenop een steilrand van soms tientallen meters hoog. Deze vormt de scheiding tussen het zogenaamde hoog- en middenterras. Het pad in het bos ligt in Duitsland en de akkers beneden ons liggen in Nederland. Het pad is kilometers lang en ondertussen passeren we diverse grensstenen. De enige onderbreking is de grensovergang bij de Witte Stein. Het is een overblijfsel van de vroegere grenscultuur, er zijn nog steeds twee grenscafés en een winkel die belastingvrije producten verkoopt.

Geschiedenis van de Witte Stein.

De echte witte steen is nergens meer te bekennen, maar moet hier wel eeuwenlang gelegen hebben. Mogelijk was het een Romeinse grensmarkering. In die tijd was hier de belangrijke Romeinse weg van Heerlen naar Xanten. In de Frankische tijd was de Witte Steen een gerechtsplaats waar beslist werd over leven en dood. Een veroordeelde werd tegen de steen gestoten (steen des aanstoots) met de woorden: "Je wordt tegen de steen gestoten en keert niet meer terug naar huis en haard". Daarna werd de beklagde opgehangen. Sinds 1815 werd het weer een grensover-

gang, maar door de EU is er niet veel meer over van de grenscultuur. De cafés Witte Stein en De Grens moeten het nu hebben van wandelaars en fietsers.

Op de steilrand

Na grenssteen 429 blijven we nu op de Prinsendijk beneden langs de steilrand lopen. De weg werd in 1535 al de Keizer Karelsweg genoemd. Langs de weg zien we nog een aantal kazematten uit WO-II. Als compensatie voor de aanleg van de A-73 is er een natuurgebied in ontwikkeling. Opmerkelijk is dat nieuwe natuur kennelijk altijd samen moet gaan met landelijk gebied onder water te zetten. Bij grenssteen 427 duiken we weer het bos in en gaan over de Rhürsteinsberg en de Dassenberg. In de bossen zijn grote open plekken gemaakt waar het wild gevoederd wordt. Dan is het gemakkelijker om deze in het jachtseizoen af te schieten. Bij gebrek aan een zitbank eten we ons lunchpakket maar op een omgezaagde dikke boom op. Bij grenssteen 422 gaan we weer de grens over en blijven nu voorlopig in Nederland. We komen bij Herberg De Bos het bos uit. Deze ligt prachtig langs een toeristische route en het is er natuurlijk behoorlijk druk met fietsers. Er staat ook een prachtige smeedijzeren wegwijzer. Naar de St. Pietersberg is het nog maar 83 km. Vanaf Pieterburen hebben we 413 km afgelegd. Dit is dan de afstand volgens de oude route. Wij zijn al een paar kilometers verder. Wij maken geen gebruik van de herberg, want we hebben een afspraak met onze dames op de markt in Swalmen.

Naar Swalmen

We volgen een paadje langs de slingerende Swalm, een prachtig helder riviertje. Vooral langs Landgoed Groenewoud zijn mooie natuurlijke meanders in de rivier gemaakt. Vlak voor het dorp gaan we een houten bruggetje over en een paar jonge dames zijn wel bereid om van ons een paar foto's op het bruggetje te maken. Dan is het nog de laatste kilometer naar Swalmen zelf.

-Piet Jansens-

(wordt vervolgd)

Raaijmakers...maakt het!

**Raaijmakers
Drukwerk**

Reibroekstraat 5
5465 PN Zijtaart
Telefoon (0413) 36 66 13
www.raaijmakersdrukwerk.nl



Onderstaande QR-code verwijst rechtstreeks naar onze website www.olat.nl. Een extra service van OLAT die we voortaan vaker gaan gebruiken.



F O R U M

de Ganzenheuvel

CONGRESCENTRUM

www.forumdeganzenheuvel.nl
Ganzenheuvel 56 6511 WD Nijmegen
Tel +31(0)24 3234706 - Fax +31(0)246413019

- Workshops • Vergaderingen • Cursussen
- Evenementen • Denksporten •

OLAT-trefpunt tijdens de 4-daagse

Voor de pensionprijzen en andere bijzonderheden zie www.olat.nl

Reserveren door (deel-)betaling op bankrek.nr.
1579.74.154 t.n.v. Wandelsportvereniging OLAT
info: 06-12074473 of haawlanders@onsbrabantnet.nl

Haus Attos Apartments und Touren



In Umhausen, Ötztal (Oostenrijk, Tirol) verhuren we 2 appartementen voor in totaal 18 personen. De appartementen zijn ruim van opzet (ieder 120 m²) en recent gerenoveerd en compleet ingericht. Door de rustige ligging zijn ze uitermate geschikt voor gezinnen en grotere groepen. Overnachten kunt u al vanaf 16 euro p.p.n. Tevens verzorgen we als u wilt ook het ontbijt.

Gelegen aan de dorpsrand van Umhausen met uitzicht op de omringende bergen, is Haus Attos de ideale uitvalsbasis voor zowel winter-, als zomeractiviteiten.

's Winters kunt u naast skiën in de gebieden Ötz (ski-lift 7 km) en Sölden (ski-lift 18 km) ook langlaufen, ijsklimmen, rodelen, paragliden, paardensleerijden en sneeuwschoentochten maken. De ski-bus halte bevindt zich op 200m. Ski-passen zijn ook bij ons te verkrijgen!

In de zomer kunt u vanuit Haus Attos allerlei activiteiten ondernemen en zo de ongerepte natuur gaan ontdekken. Denk hierbij aan schitterende wandelingen voor zowel de recreant als de gevorderde loper, tot aan uitdagende alpinotochten/huttentochten. Dit kunnen dagtrajecten zijn maar ook meerdaagse tochten zijn mogelijk. In overleg begeleiden we deze tochten ook. Wij verzorgen dan niet alleen de tocht maar ook het verblijf in de berghutten en het benodigde materiaal. Denk hierbij aan stijgijsers, pickel en evt. touwen. De tochten worden in overleg met u samengesteld. Daarnaast kunt u in het Ötztal diverse 'klettersteigen' beklimmen, raften, paardrijden, zwemmen, watervallen bezichtigen (grootste van Tirol), thema parken bezoeken, stedentrips maken en natuurlijk gewoon niks doen en genieten van de omgeving!

Haus Attos is niet alleen per auto/motor goed te doen (Eindhoven-Umhausen 8,5 uur), maar is met openbaar vervoer en vliegtuig (vliegveld Innsbruck 45 min) prima te bereiken. Ook zijn er tal van bergwegen en pas overgangen die met de auto en zeker de motor veel uitdaging bieden.

Voor verdere informatie kunt u contact met ons opnemen (mag in het Nederlands) dmv email: info@haus-attos.at of bellen met: **0043 5255 51203**.


Ook kunt u onze website bezoeken om daar alvast de foto's van de appartementen en de omgeving te bekijken: www.haus-attos.at

Wij, de fam. Goorman, hopen u een keer als gast in Haus Attos te mogen begroeten!



Press Art

Graffiti- en vandaalbestendige informatieborden



Bestel een GRATIS sample op de site www.PressArt.nl, bel 06 212 86 333 of stuur een e-mail naar info@PressArt.nl



Slijtvaste communicatie oplossingen voor natuur, cultuur en design

www.PressArt.nl - Sparrenlaan 42a - 3941 GM Doorn
T: 0343 522 455 - M: 06 212 86 333

GROOT-BRITTANNIË

Hadrians Wall, Engeland
Kintyre Way
South West Coast Path langs de Zuidkust, Engeland

IERLAND

Mourne Walking Festival
Castlebar en Western Way

MADEIRA—MALLORCA

GR 221

LITOUWEN

Wandelfestival IML-kandidaat

DUITSLAND - TSJECHIË - POLEN

3daagse-3 landen wandeltocht
Saksische Schweiz Malerweg en Ertzgebirgste

INDONESIË

IML-tocht Int. Heritage Walk en rondreis Java en Bali

JAPAN - CHINA

IML-wandelingen
Diverse excursies

FRANKRIJK

4daagse van Chantonay

THAILAND

Wandelrondreis door Noord en Oost Thailand

NIEUW-ZEELAND - AUSTRALIË

Zuidereiland - Stewart Island - Milford
- Keplertrack - Abel Tasmanpark -
Noordereiland - Blue Mountains - IML-
tochten Rotorua en Canberra

ITALIË - LIECHTENSTEIN

IML Arenzano, wandelingen in Zuid Tirol - Liechtenstein

SPANJE

Camino de Santiago
Leon naar Santiago de Compostela -
Finistère - Muria

Wandelweek Airbornepad Market Garden

Wandelen met kleine groepen
Zie wandelreizen-programma op

WWW.TT-WANDELREIZEN.NL

Theo Tromp

Tel. 0495 450325—mobiel 06-52788806